

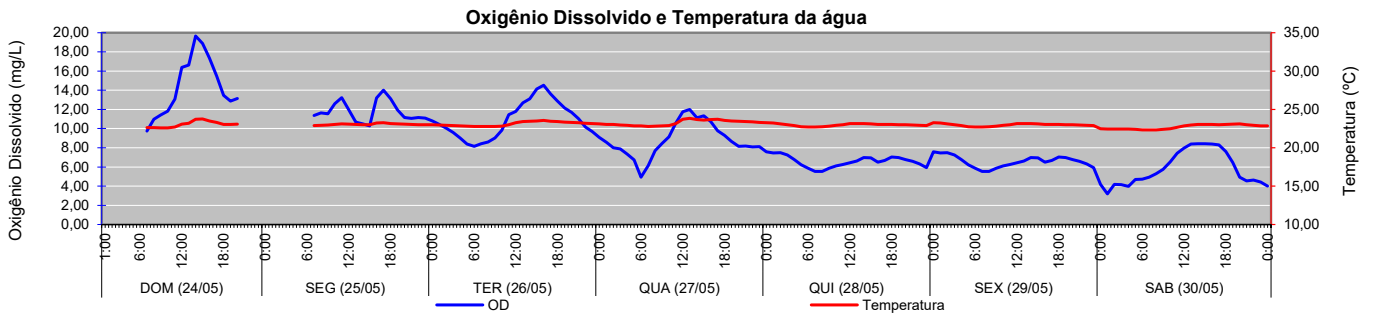
1 - Monitoramento Pontual (Oxigênio dissolvido, Fitoplâncton e Transparência)

Parâmetro	Data	Profundidade	LRF1	LRF2	LRF3	LRF4	LRF5	LRF6
Oxigênio Dissolvido (mg/L)	25/mai	Superfície	12,26	13,00	11,19	10,37	5,58	9,32
		Meio eufótico	9,41	12,86	9,87	10,01	4,68	8,01
		Fundo	0,20	0,19	0,16	0,18	0,30	0,22
	27/mai	Superfície	7,54	10,60	10,06	10,43	8,94	8,40
		Meio eufótico	4,87	7,81	7,70	7,49	5,09	7,10
		Fundo	0,05	0,14	0,10	0,21	0,71	0,15
Fitoplâncton (ind.mL ⁻¹)	25/mai	Superfície	18.594	22.847	14.009	7.908	5.518	5.408
	27/mai	Superfície	38.028	62.577	56.171	44.051	44.891	10.267
Transparência (cm)	25/mai	Superfície	50	50	57	84	120	100
	27/mai	Superfície	103	50	80	100	50	102

Localização dos pontos de monitoramento



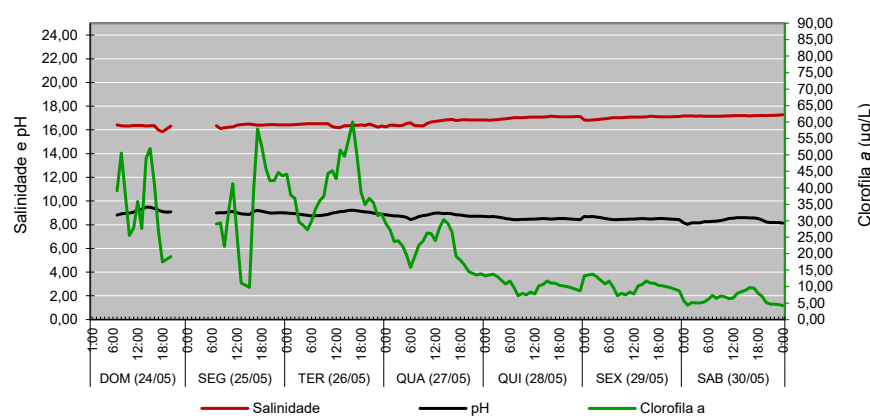
2 - Monitoramento Contínuo (LRF 3)



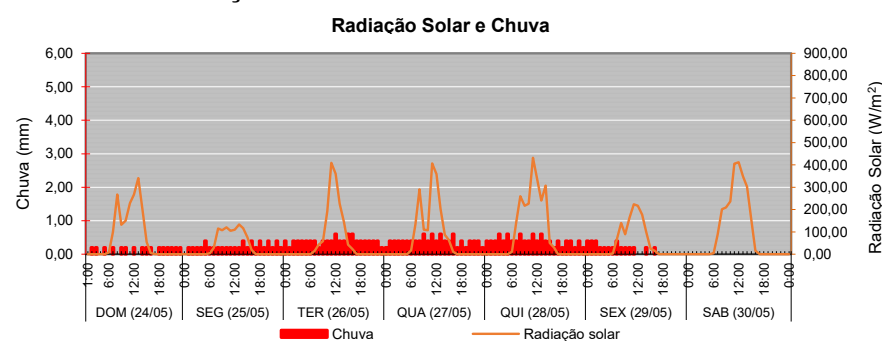
3 - Colimetria (NMP/100 mL)

Local	Data	Coliformes Totais (NMP/100mL)						<i>E. coli</i> (NMP/100mL)					
		LRF1	LRF2	LRF3	LRF4	LRF5	LRF6	LRF1	LRF2	LRF3	LRF4	LRF5	LRF6
Lagoa	25-mai	975	2.400	920	3.500	>16.000	9.200	635	130	130	920	9.200	9.200
	27-mai	295	240	70	1.600	2.400	350	47	46	70	110	23	49
Canais/Rios		C. Gen. Garzon	Rio Cabeça	Rio dos Macacos Jus. (1)	Rio dos Macacos Mont. (2)	C. do Jóquei	C. Jard. de Alah	C. Gen. Garzon	Rio Cabeça	Rio dos Macacos Jus. (1)	Rio dos Macacos Mont. (2)	C. do Jóquei	C. Jard. de Alah
	25-mai	>160.000	>160.000	160.000	160.000	>160.000	>160.000	>160.000	5.400	16.000	16.000	29.500	160.000

4 - Salinidade, pH e Clorofila a



5 - Chuva e Radiação Solar



3.1 - Qualidade da Água

Proteção das Comunidades Aquáticas	DOM (24/05)	SEG (25/05)	TER (26/05)	QUA (27/05)	QUI (28/05)	SEX (29/05)	SAB (30/05)
	Classificação	T1 Pro	T1 Pro	T1 Pro	T1 Pro	T1 Pro	T1 Pro
	T2 Pro	T2 Pro	T2 Pro	T2 Pro	T2 Pro	T2 Pro	T2 Pro
	T3 Pro	T3 Imp	T3 Imp	T3 Imp	T3 Imp	T3 Imp	T3 Imp

Legenda: **Imp - Imprópria*** **Pro - Própria***

Estados: Equilíbrio Alerta Crítico

A classificação para o contato secundário é baseada na análise dos seis últimos resultados do parâmetro *Escherichia coli*, conforme Resolução Conama nº 357/2005 e Decisão da Diretoria nº 112/2013 da CETESB, aplicável à água salobra Classe 2 (conforme Decreto Municipal nº 18.415/2000).

Obs.: T1, T2 e T3 - Áreas de uso específico da Lagoa segundo divisão estabelecida pelo Decreto Municipal 18.415 de 01/03/2000.

Distribuição da Chuva							
Data	DOM (24/05)	SEG (25/05)	TER (26/05)	QUA (27/05)	QUI (28/05)	SEX (29/05)	SAB (30/05)
Chuva Acumulada (mm)	3,2	6,2	9,8	10,0	10,2	3,6	0,0
Picos (mm/h)	0,8	1,6	2,4	2,4	2,4	1,6	-
Classif. Alerta Rio	Fraca	Fraca	Fraca	Fraca	Fraca	Fraca	-