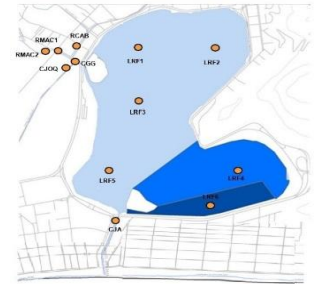


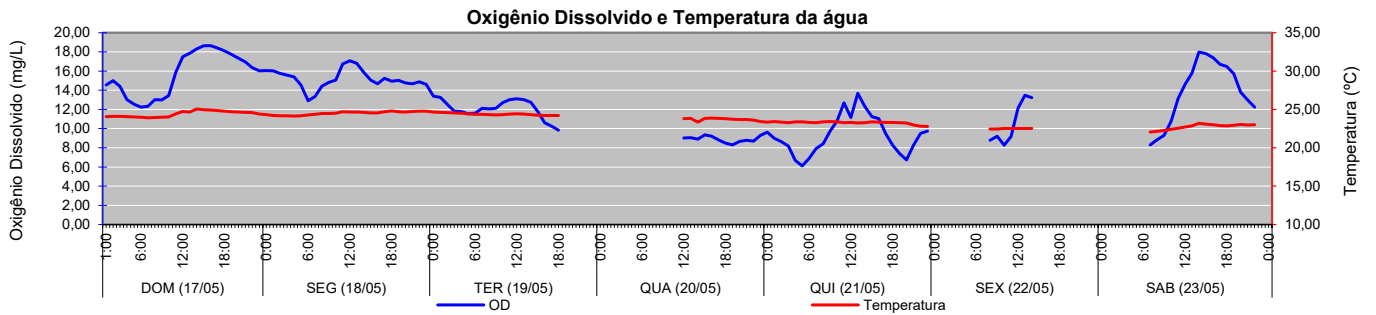
1 - Monitoramento Pontual (Oxigênio dissolvido, Fitoplâncton e Transparência)

Parâmetro	Data	Profundidade	LRF1	LRF2	LRF3	LRF4	LRF5	LRF6
Oxigênio Dissolvido (mg/L)	18/mai	Superfície	15,28	15,62	14,30	15,64	13,10	15,70
		Meio eufótico	7,10	12,61	11,96	11,80	6,13	13,88
		Fundo	0,25	1,80	1,63	1,90	2,80	3,50
	20/mai	Superfície	8,50	8,70	8,44	8,63	7,37	7,63
		Meio eufótico	8,48	8,68	8,46	8,16	7,16	6,81
		Fundo	7,82	7,20	7,62	6,12	6,50	5,02
Fitoplâncton (ind.mL ⁻¹)	18/mai	Superfície	43.515	47.207	39.573	32.967	30.384	27.773
	20/mai	Superfície	18.220	9.611	10.099	11.916	19.895	15.822
Transparência (cm)	18/mai	Superfície	70	50	50	88	64	50
	20/mai	Superfície	81	80	80	80	50	80

Localização dos pontos de monitoramento



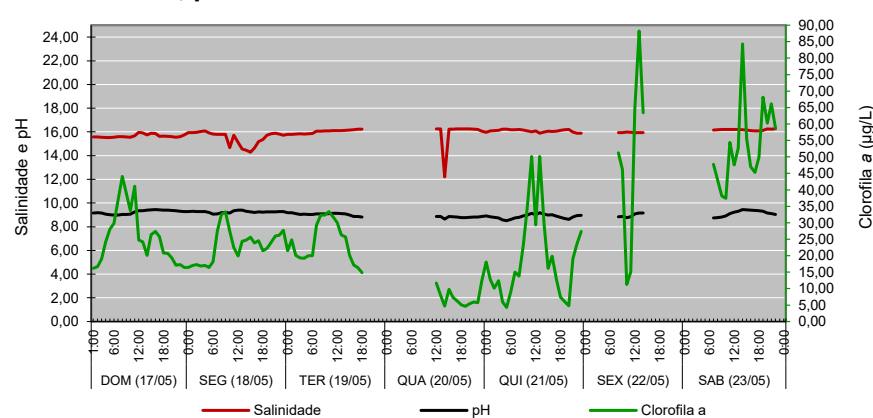
2 - Monitoramento Contínuo (LRF 3)



3 - Colimetria (NMP/100 mL)

Local	Data	Coliformes Totais (NMP/100mL)						<i>E. coli</i> (NMP/100mL)					
		LRF1	LRF2	LRF3	LRF4	LRF5	LRF6	LRF1	LRF2	LRF3	LRF4	LRF5	LRF6
Lagoa	18-mai	730	350	920	240	540	920	445	350	350	130	540	350
	20-mai	9.200	350	16.000	9.200	5.400	>16.000	730	49	350	540	1.600	16.000
Canais/Rios		C. Gen. Garzon	Rio Cabeça	Rio dos Macacos Jus. (1)	Rio dos Macacos Mont. (2)	C. do Jóquei	C. Jard. de Alah	C. Gen. Garzon	Rio Cabeça	Rio dos Macacos Jus. (1)	Rio dos Macacos Mont. (2)	C. do Jóquei	C. Jard. de Alah
	18-mai	>160.000	>160.000	>160.000	92.000	>160.000	1.100	3.500	160.000	92.000	1.300	5.400	170

4 - Salinidade, pH e Clorofila a



3.1 - Qualidade da Água

	DOM (17/05)	SEG (18/05)	TER (19/05)	QUA (20/05)	QUI (21/05)	SEX (22/05)	SAB (23/05)
Proteção das Comunidades Aquáticas							
Classificação	T1	Pro	Pro	Pro	Pro	Pro	Pro
	T2	Pro	Pro	Pro	Pro	Pro	Pro
	T3	Pro	Pro	Pro	Pro	Pro	Pro

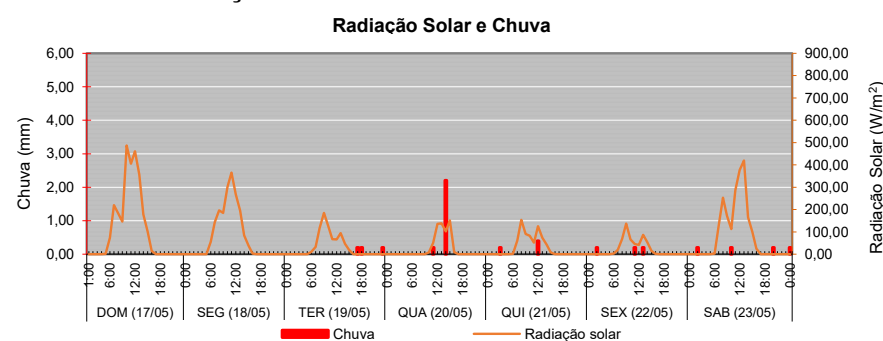
Legenda: **Imp - Imprópria*** **Pro - Própria***

Estados: Equilíbrio Alerta Crítico

A classificação para o contato secundário é baseada na análise dos seis últimos resultados do parâmetro *Escherichia coli*, conforme Resolução Conama nº 357/2005 e Decisão da Diretoria nº 112/2013 da CETESB, aplicável à água salobra Classe 2 (conforme Decreto Municipal nº 18.415/2000).

Obs.: T1, T2 e T3 - Áreas de uso específico da Lagoa segundo divisão estabelecida pelo Decreto Municipal 18.415 de 01/03/2000.

5 - Chuva e Radiação Solar



Distribuição da Chuva

Data	DOM (17/05)	SEG (18/05)	TER (19/05)	QUA (20/05)	QUI (21/05)	SEX (22/05)	SAB (23/05)	Chuva Acumulada Semana
(mm)	0,0	0,0	0,6	2,4	0,6	0,6	0,8	5,0
Picos (mm/h)	-	-	0,8	8,8	1,6	0,8	0,8	-
Classif. Alerta Rio	-	-	Fraca	Moderada	Fraca	Fraca	Fraca	-