

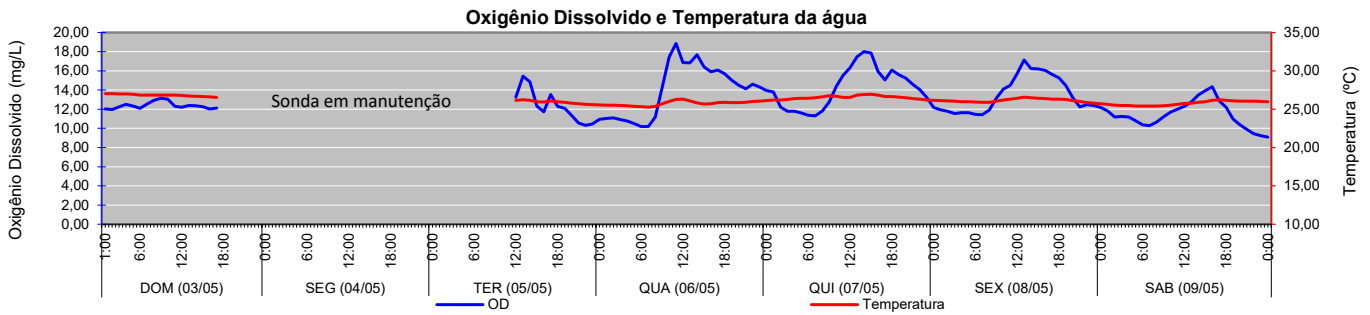
1 - Monitoramento Pontual (Oxigênio dissolvido, Fitoplâncton e Transparência)

Parâmetro	Data	Profundidade	LRF1	LRF2	LRF3	LRF4	LRF5	LRF6
Oxigênio Dissolvido (mg/L)	04/mai	Superfície	7,50	9,49	7,97	8,03	5,52	8,10
		Meio eufótico	6,47	7,95	6,16	6,72	4,79	7,01
		Fundo	5,81	5,60	5,91	5,51	2,77	6,03
	06/mai	Superfície	12,55	14,37	12,63	13,70	11,90	14,40
		Meio eufótico	8,90	9,89	11,45	8,74	7,94	9,34
		Fundo	4,24	5,77	3,84	5,72	5,55	2,97
Fitoplâncton (ind.mL ⁻¹)	04/mai	Superfície	15.675	20.459	14.694	18.574	3.326	2.387
	06/mai	Superfície	6.610	6.993	5.093	10.093	6.853	6.605
Transparência (cm)	04/mai	Superfície	150	105	280	149	240	193
	06/mai	Superfície	70	50	70	50	60	60

Localização dos pontos de monitoramento



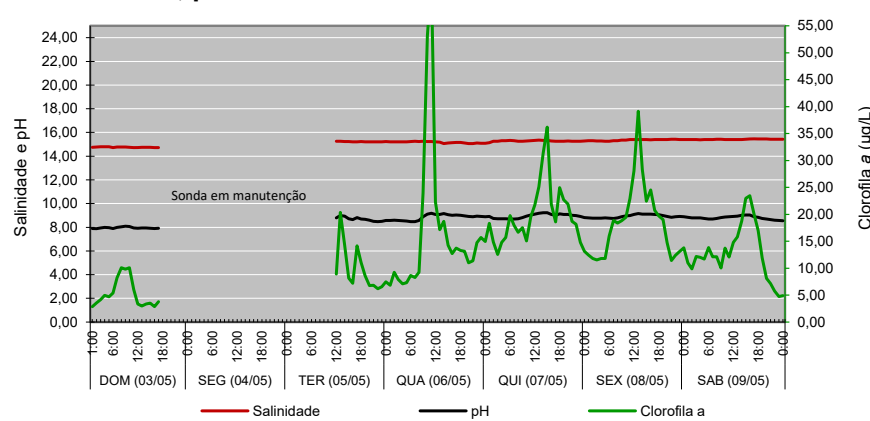
2 - Monitoramento Contínuo (LRF 3)



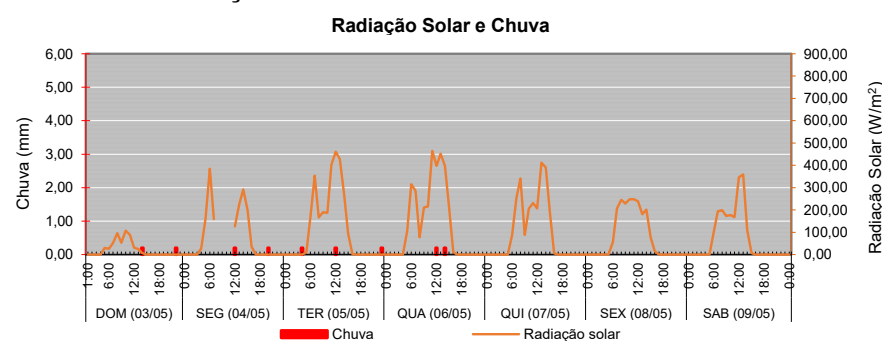
3 - Colimetria (NMP/100 mL)

Local	Data	Coliformes Totais (NMP/100mL)						<i>E. coli</i> (NMP/100mL)					
		LRF1	LRF2	LRF3	LRF4	LRF5	LRF6	LRF1	LRF2	LRF3	LRF4	LRF5	LRF6
Lagoa	4-mai	2.400	1.600	1.600	1.600	1.600	920	130	350	350	49	350	49
	6-mai	540	540	540	350	>16.000	540	240	49	79	49	3.500	79
Canais/Rios		C. Gen. Garzon	Rio Cabeça	Rio dos Macacos Jus. (1)	Rio dos Macacos Mont. (2)	C. do Jôquei	C. Jard. de Alah	C. Gen. Garzon	Rio Cabeça	Rio dos Macacos Jus. (1)	Rio dos Macacos Mont. (2)	C. do Jôquei	C. Jard. de Alah
	4-mai	>160.000	>160.000	>160.000	>160.000	>160.000	92.000	54.000	54.000	92.000	92.000	24.000	350

4 - Salinidade, pH e Clorofila a



5 - Chuva e Radiação Solar



3.1 - Qualidade da Água

Proteção das Comunidades Aquáticas	DOM (03/05)	SEG (04/05)	TER (05/05)	QUA (06/05)	QUI (07/05)	SEX (08/05)	SAB (09/05)
	Classificação	T1 Imp	T1 Imp	T1 Imp	T2 Pro	T2 Pro	T2 Pro
	T3 Pro	T3 Pro	T3 Pro	T3 Pro	T3 Pro	T3 Pro	T3 Pro

Legenda: **Imp - Imprópria*** **Pro - Própria***

Estados: Equilíbrio Alerta Crítico

A classificação para o contato secundário é baseada na análise dos seis últimos resultados do parâmetro *Escherichia coli*, conforme Resolução Conama nº 357/2005 e Decisão da Diretoria nº 112/2013 da CETESB, aplicável à água salobra Classe 2 (conforme Decreto Municipal nº 18.415/2000).

Obs.: T1, T2 e T3 - Áreas de uso específico da Lagoa segundo divisão estabelecida pelo Decreto Municipal 18.415 de 01/03/2000.

Distribuição da Chuva								
Data	DOM (03/05)	SEG (04/05)	TER (05/05)	QUA (06/05)	QUI (07/05)	SEX (08/05)	SAB (09/05)	
Chuva Acumulada (mm)	0,4	0,4	0,6	0,4	0,0	0,0	0,0	
Chuva Acumulada Semanal (mm)								1,8
Picos (mm/h)	0,8	0,8	0,8	0,8	-	-	-	
Classif. Alerta Rio	Fraca	Fraca	Fraca	Fraca	-	-	-	