

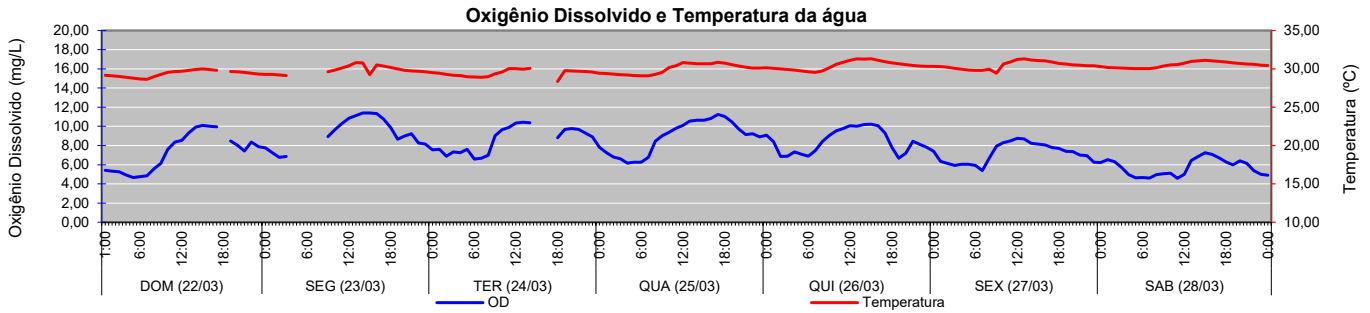
1- Monitoramento Pontual (Oxigênio dissolvido, Fitoplâncton e Transparência)

Parâmetro	Data	Profundidade	LRF1	LRF2	LRF3	LRF4	LRF5	LRF6
Oxigênio Dissolvido (mg/L)	23/mar	Superfície	6,59	6,75	6,77	6,93	5,45	6,09
		Meio eufótico	4,90	4,29	5,40	6,42	5,44	4,03
		Fundo	1,13	0,53	1,34	0,48	1,25	2,54
	25/mar	Superfície	9,27	8,51	9,00	7,72	6,86	7,83
		Meio eufótico	9,56	8,46	8,99	8,51	6,72	7,56
		Fundo	4,68	4,02	0,92	4,60	4,17	4,27
Fitoplâncton (ind.mL ⁻¹)	23/mar	Superfície	189.539	209.431	133.793	174.568	76.452	140.216
	25/mar	Superfície	162.874	230.549	213.102	245.294	233.519	283.225
Transparência (cm)	23/mar	Superfície	70	70	70	80	80	80
	25/mar	Superfície	100	100	103	84	103	88

Localização dos pontos de monitoramento



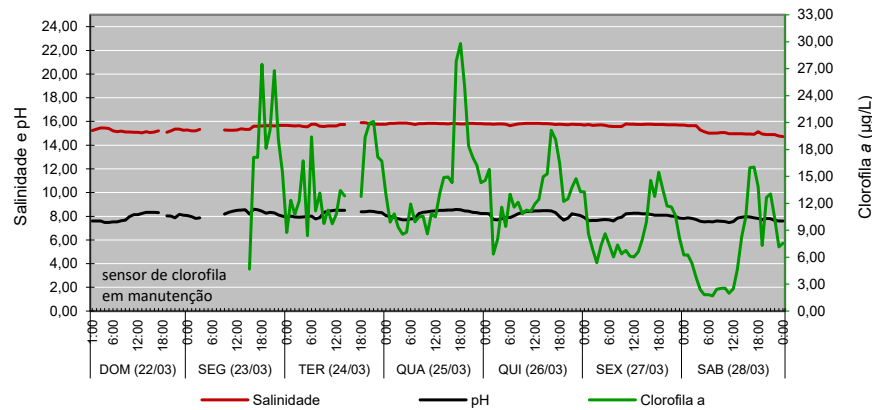
2 - Monitoramento Contínuo (LRF 3)



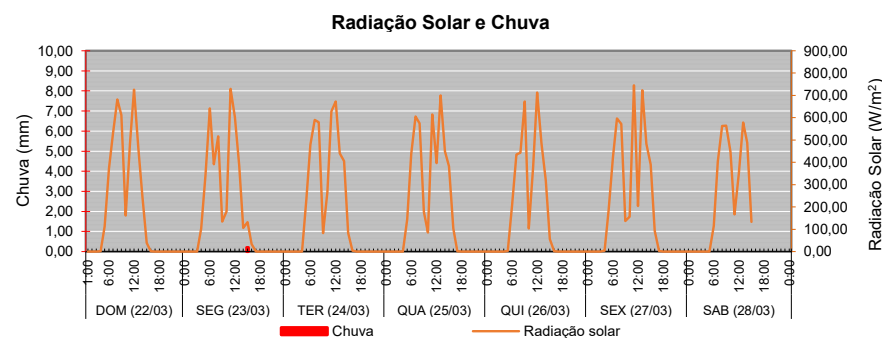
3 - Colimetria (NMP/100 mL)

Local	Data	Coliformes Totais (NMP/100mL)						E. coli (NMP/100mL)					
		LRF1	LRF2	LRF3	LRF4	LRF5	LRF6	LRF1	LRF2	LRF3	LRF4	LRF5	LRF6
Lagoa	23-mar	350	540	>16.000	920	1.600	540	240	350	920	920	350	540
	25-mar	1.600	2.400	16.000	240	9.200	920	240	540	350	-	1.600	23
Canais/ Rios		C. Gen. Garzon	Rio Cabeça	Rio dos Macacos Jus. (1)	Rio dos Macacos Mont. (2)	C. do Jôquei	C. Jard. de Alah	C. Gen. Garzon	Rio Cabeça	Rio dos Macacos Jus. (1)	Rio dos Macacos Mont. (2)	C. do Jôquei	C. Jard. de Alah
	23-mar	>160.000	160.000	>160.000	>160.000	>160.000	>160.000	5.400	1.300	>160.000	16.000	16.000	24.000

4 - Salinidade, pH e Clorofila a



5 - Chuva e Radiação Solar



3.1 - Qualidade da Água

	DOM (22/03)	SEG (23/03)	TER (24/03)	QUA (25/03)	QUI (26/03)	SEX (27/03)	SAB (28/03)
Proteção das Comunidades Aquáticas							
Classificação	T1	Imp	Imp	Imp	Imp	Imp	Imp
	T2	Imp	Imp	Imp	Imp	Imp	Imp
	T3	Imp	Imp	Imp	Imp	Imp	Imp

Legenda: **Imp - Imprópria*** **Pro - Própria***

Estados: Equilíbrio Alerta Crítico

A classificação para o contato secundário é baseada na análise dos seis últimos resultados do parâmetro *Escherichia coli*, conforme Resolução Conama nº 357/2005 e Decisão da Diretoria nº 112/2013 da CETESB, aplicável à água salobra Classe 2 (conforme Decreto Municipal nº 18.415/2000).

Obs.: T1, T2 e T3 - Áreas de uso específico da Lagoa segundo divisão estabelecida pelo Decreto Municipal 18.415 de 01/03/2000.

Distribuição da Chuva

Data	DOM (22/03)	SEG (23/03)	TER (24/03)	QUA (25/03)	QUI (26/03)	SEX (27/03)	SAB (28/03)	Chuva Acumulada Semana
(mm)	0,0	0,2	0,0	0,0	0,0	0,0	0,0	0,2
Picos (mm/h)	-	0,8	-	-	-	-	-	-
Classif. Alerta Rio	-	Fraca	-	-	-	-	-	-