

DIAGNÓSTICO QUALIDADE DA ÁGUA

Proteção das Comunidades Aquáticas



Estado de EQUILÍBRIO



ESTADO DE EQUILÍBRIO

Condições adequadas para a preservação da vida aquática. [OD > 4mg/L]



ESTADO DE ALERTA

Condições transitórias/instáveis que, caso agravadas, podem comprometer a sobrevivência das comunidades aquáticas. [2 ≤ OD < 4mg/L]



ESTADO CRÍTICO

Condições inadequadas para a preservação da vida aquática, podendo levar à mortandade de peixes. [OD < 2mg/L e/ou variação brusca da Temperatura]

Proteção das Comunidades Aquáticas: Indicação da ocorrência de alterações no equilíbrio do ecossistema que podem levar à mortandade de peixes. Essa classificação é baseada, na concentração de Oxigênio Dissolvido (OD) e na variação da temperatura da água, fundamentais para a vida aquática.

Recreação de Contato Secundário



PRÓPRIA IMPRÓPRIA

Atividades de contato secundário permitidas:

ATIVIDADES DESPORTIVAS:

Trecho 1*: remo em todas as suas modalidades;
Trechos 1 e 2*: iatismo (classes "optimist", pinguim e "laser");
Trecho 3*: esqui aquático (segundo regulamento).

ATIVIDADES RECREATIVAS:

a) pedalinhos e barcos sem motor até três metros;
b) barco a motor destinado exclusivamente a passeios turísticos e educação ambiental;

Neste boletim são consideradas as coletas do período de 28/04 a 17/05. A classificação para o contato secundário é baseada na análise dos seis últimos resultados do parâmetro *E. coli*, segundo a Resolução CONAMA 357/2005, para água salobra Classe 2.

*Parâmetros de uso conforme Decreto Municipal nº18.415/2000

Recreação de contato secundário: Atividades em que o contato com a água é esporádico ou acidental e a possibilidade de ingerir água é pequena, como na pesca, na navegação e/ou no iatismo.

Cenários do Plano de Contingência



Sem Cenário

Até 1 cenário

Com 2 cenários

Com 3 ou + cenários

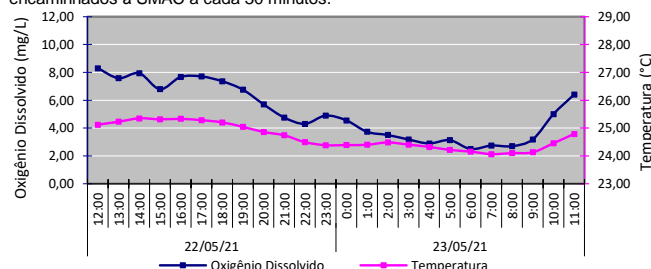
- Cenário 1** Detecção de lançamento de efluente reativo na presença de Reagente de Nessler (avaliação qualitativa para amônia);
Cenário 2 Lançamento acidental de efluentes (óleos, esgoto, produtos químicos e outros);
Cenário 3 Presença atípica de resíduos sólidos junto às comportas ou no espelho d'água, com necessidade de equipamentos especiais para a retirada;
Cenário 4 Situação de níveis extremos do espelho d'água (superior à 0,80m; inferior à 0,20m datum imbituba);
Cenário 5 Detecção visual de alteração no comportamento da fauna;
Cenário 6 Índice de proteção das comunidades aquáticas em estado de alerta ou crítico (diagnóstico fornecido pela SMAC);
Cenário 7 Detecção visual de mortandade de organismos.

Cenários de Contingência: Situações/Eventos adversos que podem conferir risco à qualidade ambiental da Lagoa e ao seu entorno, conforme estabelecido no Plano de Contingência e Monitoramento da Lagoa.

INFORMAÇÕES AMBIENTAIS

Monitoramento Contínuo - Qualidade da Água

O monitoramento contínuo é realizado através de sonda multiparamétrica instalada no ponto central da Lagoa (LRF3), que analisa os seguintes parâmetros: Oxigênio Dissolvido, Temperatura, Salinidade, pH, Turbidez e Clorofila *a*. Os resultados são encaminhados à SMAC a cada 30 minutos.

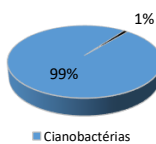


Monitoramento Contínuo - Condições Meteorológicas

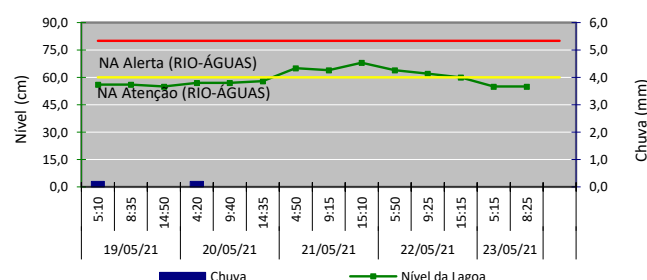
Temperatura do ar	Mínima: 22,6°C ; Máxima: 28,9°C
Pluviosidade	Acumulado de 0,0 mm
Ventos	Fracos a moderados e predominantemente de Noroeste (NO)
Radiação solar	302,69 W/m ² (média do período diurno)

Comunidade Fitoplancônica - Coleta em 17/05/21

Densidade	Média de 2,782 milhões ind./mL.
Variação	Aumento de 49% na densidade média em relação à coleta do dia 12/05/21.
Dominância	67% de <i>Synechocystis cf. salina</i>



Nível da Lagoa e Pluviosidade



Sistema da Lagoa Rodrigo de Freitas



Deságue de Efluentes Reativos ao Reagente de Nessler*

Data	Lagoa Rodrigo de Freitas	Canal do Jardim de Alah	Outros Canais e Rios
QUA (19)		Vistoria não realizada	
QUI (20)		Vistoria não realizada	
SEX (21)		Vistoria não realizada	
SAB (22)		-	
DOM (23)		-	

* O Reagente de Nessler identifica a presença de esgoto recente - Teste qualitativo.

Manejo das Comportas e Produção Pesqueira

Jardim de Alah	22/05 - Aberta - maré entrando / vazando (13:40h) / Fechada às 21:05h / Aberta às 23:50h - maré entrando 23/05 - Aberta - vazando (2:00h) / Fechada às 4:00h
Visc. Albuquerque	22/05 - Fechada 23/05 - Fechada
General Garzon	22/05 - Fechada 23/05 - Fechada
Produção Pesqueira (Kg)	Sem Registro