

### DIAGNÓSTICO QUALIDADE DA ÁGUA

#### Proteção das Comunidades Aquáticas



##### Estado de EQUILÍBRIO



**ESTADO DE EQUILÍBRIO**  
Condições adequadas para a preservação da vida aquática. [OD > 4mg/L]



**ESTADO DE ALERTA**  
Condições transitórias/instáveis que, caso agravadas, podem comprometer a sobrevivência das comunidades aquáticas. [2 ≤ OD < 4mg/L]



**ESTADO CRÍTICO**  
Condições inadequadas para a preservação da vida aquática, podendo levar à mortandade de peixes. [OD < 2mg/L e/ou variação brusca da Temperatura]

**Proteção das Comunidades Aquáticas:** Indicação da ocorrência de alterações no equilíbrio do ecossistema que podem levar a mortandade de peixes. Essa classificação é baseada, na concentração de Oxigênio Dissolvido (OD) e na variação da temperatura da água, fundamentais para a vida aquática.

#### Recreação de Contato Secundário



##### PRÓPRIA IMPRÓPRIA

Atividades de contato secundário permitidas:

##### ATIVIDADES DESPORTIVAS:

Trecho 1\*: remo em todas as suas modalidades;  
Trechos 1 e 2\*: iatismo (classes "optimist", pinguim e "laser");  
Trecho 3\*: esqui aquático (segundo regulamento).

##### ATIVIDADES RECREATIVAS:

a) pedalinhos e barcos sem motor até três metros;  
b) barco a motor destinado exclusivamente a passeios turísticos e educação ambiental;

Neste boletim são consideradas as coletas do período de 07/04 a 26/04. A classificação para o contato secundário é baseada na análise dos seis últimos resultados do parâmetro *E. coli*, segundo a Resolução CONAMA 357/2005, para água salobra Classe 2.

\*Parâmetros de uso conforme Decreto Municipal nº18.415/2000

**Recreação de contato secundário:** Atividades em que o contato com a água é esporádico ou acidental e a possibilidade de ingerir água é pequena, como na pesca, na navegação e/ou no iatismo.

#### Cenários do Plano de Contingência



##### Sem Cenário



Até 1 cenário



Com 2 cenários



Com 3 ou + cenários

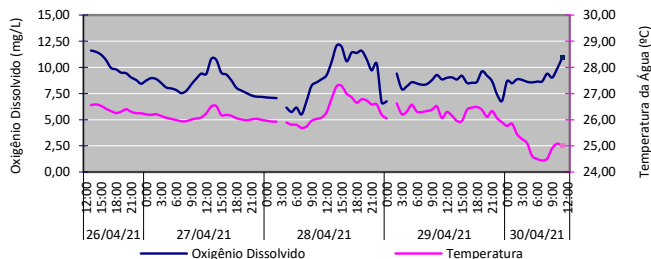
- Cenário 1** Detecção de lançamento de efluente reativo na presença de Reagente de Nessler (avaliação qualitativa para amônia);  
**Cenário 2** Lançamento acidental de efluentes (óleos, esgoto, produtos químicos e outros);  
**Cenário 3** Presença atípica de resíduos sólidos junto às comportas ou no espelho d'água, com necessidade de equipamentos especiais para a retirada;  
**Cenário 4** Situação de níveis extremos do espelho d'água (superior à 0,80m; inferior à 0,20m datum imbituba);  
**Cenário 5** Detecção visual de alteração no comportamento da fauna;  
**Cenário 6** Índice de proteção das comunidades aquáticas em estado de alerta ou crítico (diagnóstico fornecido pela SMAC);  
**Cenário 7** Detecção visual de mortandade de organismos.

**Cenários de Contingência:** Situações/Eventos adversos que podem conferir risco à qualidade ambiental da Lagoa e ao seu entorno, conforme estabelecido no Plano de Contingência e Monitoramento da Lagoa.

### INFORMAÇÕES AMBIENTAIS

#### Monitoramento Contínuo - Qualidade da Água

O monitoramento contínuo é realizado através de sonda multiparamétrica instalada no ponto central da Lagoa (LRF3), que analisa os seguintes parâmetros: Oxigênio Dissolvido, Temperatura, Salinidade, pH, Turbidez e Clorofila *a*. Os resultados são encaminhados à SMAC a cada 30 minutos.

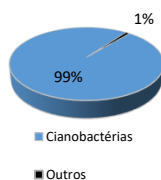


#### Monitoramento Contínuo - Condições Meteorológicas

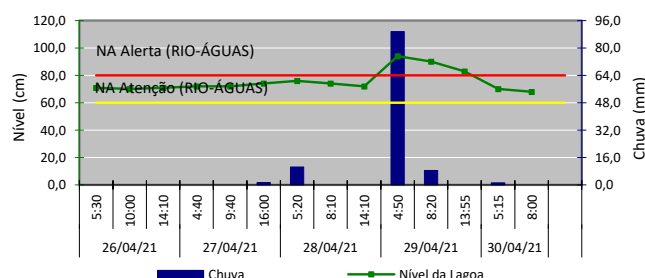
Temperatura do ar	Mínima: 18,5°C ; Máxima: 28,3°C
Pluviosidade	Acumulado de 1,20 mm
Ventos	Fracos e predominantemente de Noroeste (NO)
Radiação solar	280,15 W/m <sup>2</sup> (média do período diurno)

#### Comunidade Fitoplancônica - Coleta em 26/04/21

Densidade	Média de 2,192 milhões ind./mL.
Variação	Redução de 9% na densidade média em relação à coleta do dia 22/04/21.
Dominância	86% de <i>Synechocystis cf. salina</i>



#### Nível da Lagoa e Pluviosidade



#### Sistema da Lagoa Rodrigo de Freitas



#### Deságue de Efluentes Reativos ao Reagente de Nessler\*

Data	Lagoa Rodrigo de Freitas	Canal do Jardim de Alah	Outros Canais e Rios
SEG (26)		Vistoria não realizada	
TER (27)		Vistoria não realizada	
QUA (28)		Vistoria não realizada	
QUI (29)		Vistoria não realizada	
SEX (30)		Vistoria não realizada	

\* O Reagente de Nessler identifica a presença de esgoto recente - Teste qualitativo.

#### Manejo das Comportas e Produção Pesqueira

Jardim de Alah	29/04 - Aberta - vazando 30/04 - Aberta - vazando
Visc. Albuquerque	29/04 - Aberta 30/04 - Fechada às 10:30h
General Garzon	29/04 - Aberta 30/04 - Fechada às 7:55h
Produção Pesqueira (Kg)	180