

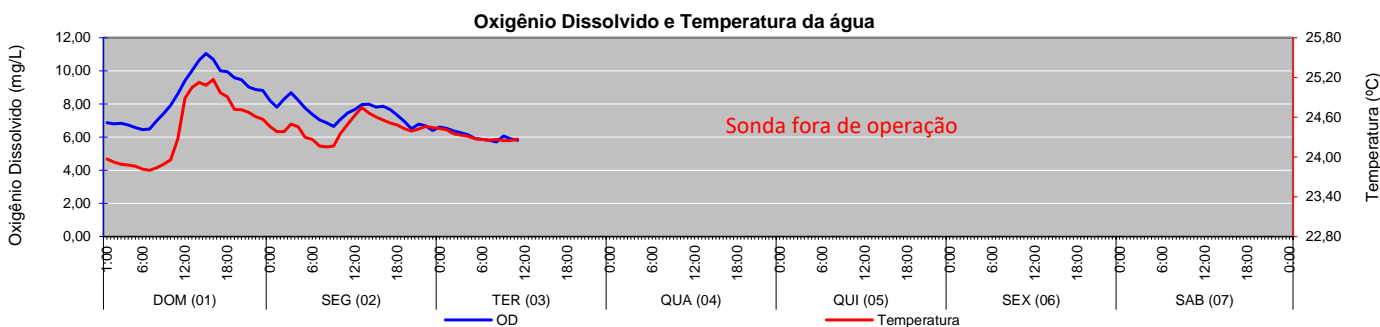
1- Monitoramento Pontual (Oxigênio dissolvido, Fitoplâncton e Transparência)

Parâmetro	Data	Profundidade	LRF1	LRF2	LRF3	LRF4	LRF5	LRF6
Oxigênio Dissolvido (mg/L)	02/set	Superfície	7,06	6,50	6,71	7,69	5,13	6,63
		Meio eufótico	6,55	6,14	6,50	7,55	4,75	6,65
		Fundo	6,01	5,70	4,88	6,91	4,62	5,80
	04/set	Superfície	6,45	6,08	6,60	5,57	5,68	5,00
		Meio eufótico	6,10	4,78	6,48	5,05	5,42	5,08
		Fundo	4,68	4,34	5,00	3,80	4,30	4,78
Fitoplâncton (ind.mL ⁻¹)	02/set	Superfície	26.519	35.483	26.340	27.930	34.295	28.363
	04/set	Superfície	38.054	35.380	35.492	42.776	38.591	38.358
Transparência (cm)	02/set		100	87	113	102	110	112
	04/set		105	105	115	125	160	165

Localização dos pontos de monitoramento



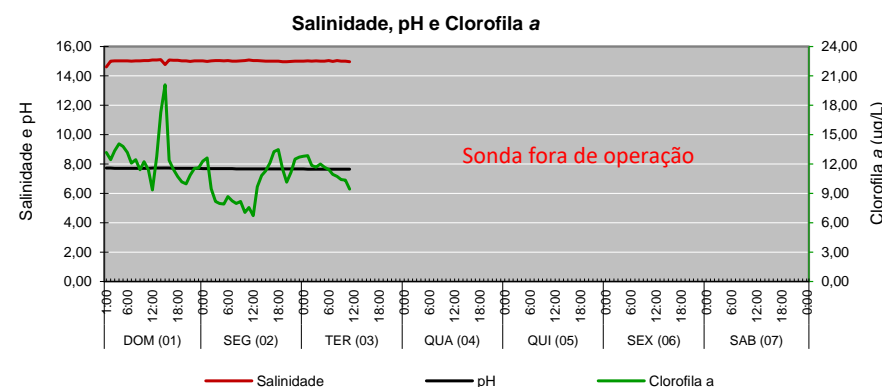
2 - Monitoramento Contínuo (LRF 3)



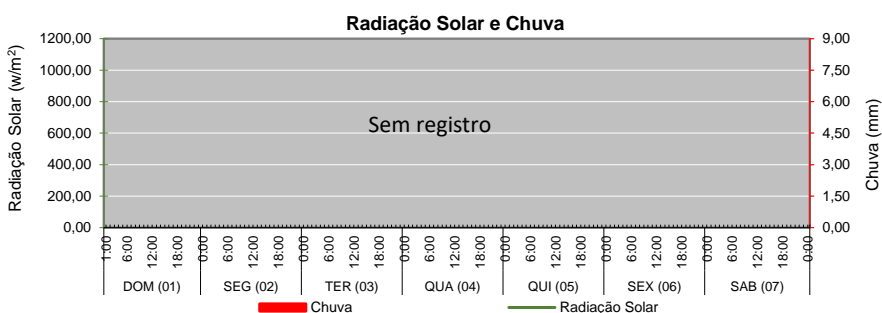
3 - Colimetria (NMP/100 mL)

Local	Data	Coliformes Totais (NMP/100mL)						E. coli (NMP/100mL)					
		LRF1	LRF2	LRF3	LRF4	LRF5	LRF6	LRF1	LRF2	LRF3	LRF4	LRF5	LRF6
Lagoa	2-set	445	350	1.600	3.500	9.200	5.400	127	49	350	220	1.600	1.600
	4-set	240	170	350	1.600	>16.000	1.600	79	70	79	350	16.000	350
Canais	2-set	C. Gen. Garzon	Rio Cabeça	Rio dos Macacos Jus. (1)	Rio dos Macacos Mont. (2)	C. do Jóquei	C. Jard. de Alah	C. Gen. Garzon	Rio Cabeça	Rio dos Macacos Jus. (1)	Rio dos Macacos Mont. (2)	C. do Jóquei	C. Jard. de Alah
		92.000	54.000	140	54.000	160.000	>160.000	9.200	9.200	<18	1.300	9.200	>160.000

4 - Salinidade, pH e Clorofila a



5 - Radiação Solar e Chuva



3.1 - Qualidade da Água

	DOM (01)	SEG (02)	TER (03)	QUA (04)	QUI (05)	SEX (06)	SAB (07)
Proteção das Comunidades Aquáticas	Pro	Pro	Pro	Pro	Pro	Pro	Pro
Classificação segundo CONAMA 357	A1	Pro	Pro	Pro	Pro	Pro	Pro
	A2	Pro	Pro	Pro	Pro	Pro	Pro
	A3	Pro	Pro	Pro	Pro	Pro	Pro

Legenda: Imp - Imprópria* Pro - Própria*

Estados: Equilíbrio Alerta Crítico

*A classificação se refere ao parâmetro E. coli para contato secundário avaliado por coletas efetuadas no período compreendido do dia 19/ago ao dia 04/set

Obs.: A1, A2 e A3 - Áreas de uso específico da Lagoa segundo divisão estabelecida pelo Decreto Municipal 18.415 de 01/03/2000.

	DOM (01)	SEG (02)	TER (03)	QUA (04)	QUI (05)	SEX (06)	SAB (07)	Chuva Acumulada Semanal
Distribuição da Chuva								
Data								
(mm)	Sem registro							
Picos (mm/h)	Sem registro							
Classif. Alerta Rio	Sem registro							