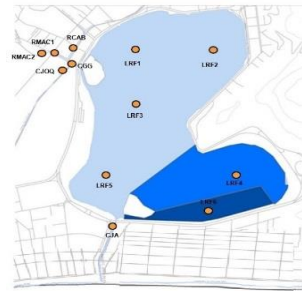


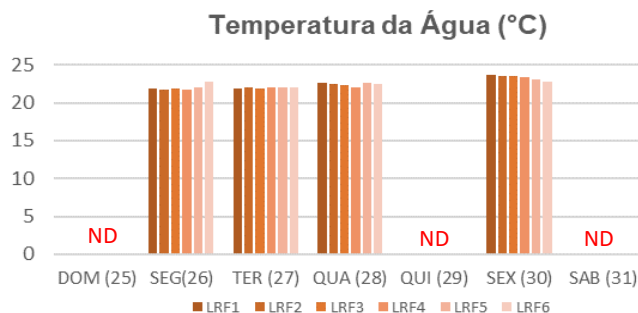
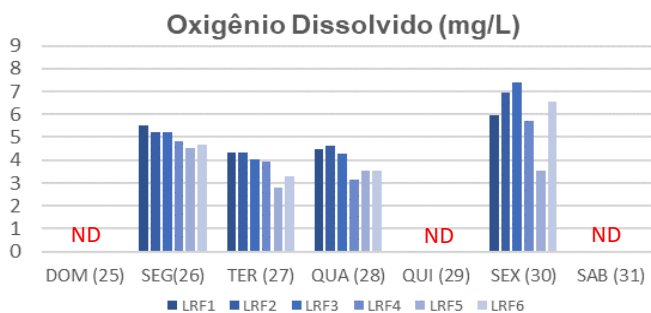
### 1- Monitoramento Pontual (Oxigênio dissolvido, Fitoplâncton e Transparência)

Parâmetro	Data	Profundidade	LRF1	LRF2	LRF3	LRF4	LRF5	LRF6
Oxigênio Dissolvido (mg/L)	26/ago	Superfície	5,52	5,60	5,21	4,83	4,54	4,70
		Meio eufótico	5,52	5,22	5,34	4,83	4,30	4,72
		Fundo	5,59	5,17	5,52	4,94	4,40	4,72
	28/ago	Superfície	4,50	4,64	4,29	3,13	3,55	3,58
		Meio eufótico	3,23	4,39	4,14	3,02	2,77	3,30
		Fundo	2,42	2,70	2,08	2,73	2,16	2,59
Fitoplâncton (ind.mL <sup>-1</sup> )	26/ago	Superfície	14.647	14.611	21.972	24.356	19.433	20.413
	28/ago	Superfície	19.909	13.866	16.877	20.541	14.314	17.308
Transparência (cm)	26/ago		100	100	110	120	180	110
	28/ago		207	130	118	200	200	210

Localização dos pontos de monitoramento



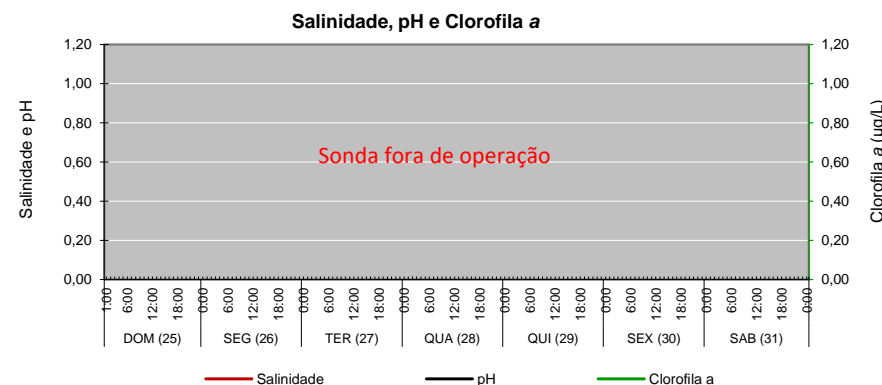
### 2 - Monitoramento Pontual



### 3 - Colimetria (NMP/100 mL)

Local	Data	Coliformes Totais (NMP/100mL)						<i>E. coli</i> (NMP/100mL)					
		LRF1	LRF2	LRF3	LRF4	LRF5	LRF6	LRF1	LRF2	LRF3	LRF4	LRF5	LRF6
Lagoa	26-ago	5.400	3.500	1.600	430	2.400	9.200	1.470	1.600	240	350	240	540
	28-ago	350	350	540	1.600	920	5.400	49	49	130	350	170	540
Canais	26-ago	C. Gen. Garzon	Rio Cabeça	Rio dos Macacos Jus. (1)	Rio dos Macacos Mont. (2)	C. do Jôquei	C. Jard. de Alah	C. Gen. Garzon	Rio Cabeça	Rio dos Macacos Jus. (1)	Rio dos Macacos Mont. (2)	C. do Jôquei	C. Jard. de Alah
		54.000	9.200	160.000	54.000	16.000	>160.000	39.000	5.400	160.000	54.000	16.000	>160.000

### 4 - Salinidade, pH e Clorofila a



### 3.1 - Qualidade da Água

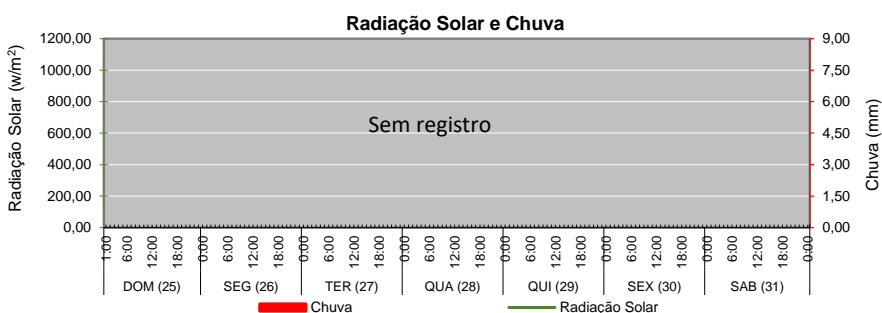
	DOM (25)	SEG (26)	TER (27)	QUA (28)	QUI (29)	SEX (30)	SAB (31)
Proteção das Comunidades Aquáticas					-		
Classificação segundo CONAMA 357	A1	Pro	Pro	Pro	Pro	Pro	Pro
	A2	Pro	Pro	Pro	Pro	Pro	Pro
	A3	Pro	Pro	Pro	Pro	Pro	Pro

Legenda: **Imp - Imprópria\*** **Pro - Própria\***  
 Estados: Equilíbrio Alerta Crítico

\*A classificação se refere ao parâmetro E. coli para contato secundário avaliado por coletas efetuadas no período compreendido do dia 31/jul ao dia 21/ago

Obs.: A1, A2 e A3 - Áreas de uso específico da Lagoa segundo divisão estabelecida pelo Decreto Municipal 18.415 de 01/03/2000.

### 5 - Radiação Solar e Chuva



### Distribuição da Chuva

Data	DOM (25)	SEG (26)	TER (27)	QUA (28)	QUI (29)	SEX (30)	SAB (31)	Chuva Acumulada Semanal
(mm)	Sem registro							
Picos (mm/h)	Sem registro							
Classif. Alerta Rio	Sem registro							