



DIAGNÓSTICO QUALIDADE DA ÁGUA

Proteção das comunidades Aquáticas

Recreação de Contato Secundário

Cenário do Plano de Contingência



ESTADO DO EQUILÍBRIO



ESTADO DE EQUILÍBRIO
Condições adequadas para a preservação da vida aquática, [OD ≥ 4mg/L]



ESTADO DE ALERTA
Condições transitórias/instáveis que, caso agravadas, podem comprometer a sobrevivência das comunidades aquáticas. [2 ≤ OD < 4mg/L]



ESTADO CRÍTICO
Condições inadequadas para preservação da vida aquática, podendo levar à morte de peixes. [OD < 2mg/L e/ou variação brusca de Temperatura].

Proteção das Comunidades Aquáticas: Indicação da ocorrência de alterações no equilíbrio do ecossistema que podem levar a mortalidade de peixes. Essa classificação é baseada, na concentração de Oxigênio Dissolvido (OD) e na variação da temperatura da água, fundamentais para a vida aquática

PRÓPRIA IMPRÓPRIA

Atividades de contato secundário permitidas:

ATIVIDADES DESPORTIVAS:

Trecho 1*: Remo em todas as suas modalidades.
Trechos 1 e 2*: Iatismo (classes "optimist", pinguim e "laser").
Trecho 3*: Esqui aquático (segundo regulamento).

ATIVIDADES RECREATIVAS

a) Pedalinhos e barcos sem motor até três metros
b) Barco a motor destinado exclusivamente a passeios turísticos e educação ambiental.

Neste boletim são consideradas as coletas do período de 19/08 a 04/09. A classificação para o contato secundário é baseada na análise dos seis últimos resultados do parâmetro *E. coli*, segundo a Resolução CONAMA 357/2005, para água salobra Classe 2. (Parâmetros de uso conforme Decreto Municipal nº 18.415/2000).

Recreação de contato secundário: Atividades em que o contato com a água é esporádico ou acidental e a possibilidade de ingerir água é pequena, como na pesca, na navegação e/ou no iatismo.

SEM CENÁRIO



Até 1 cenário



Com 2 cenários



Com 3 ou + cenários

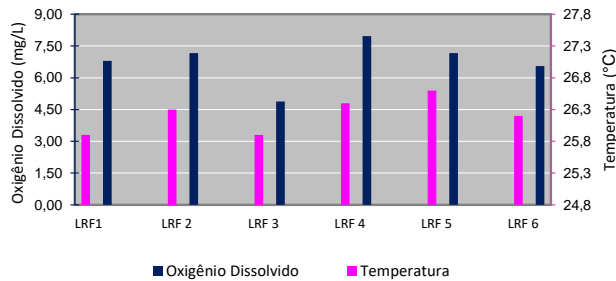
Cenário 1: Detecção de lançamento de efluente reativo na presença de Reagente de Nessler (avaliação qualitativa para amônia);
Cenário 2: Lançamento acidental de efluentes (Óleos, esgoto, produtos químicos e outros);
Cenário 3: Presença atípica de resíduos sólidos junto às comportas ou no espelho d'água, com necessidade de equipamentos especiais para a retirada;
Cenário 4: Situação de níveis extremos do espelho d'água (superior à 0,8m; inferior à 0,2m datum imbituba);
Cenário 5: Detecção visual de alteração no comportamento da fauna;
Cenário 6: Índice de proteção das comunidades aquáticas em estado de alerta ou crítico (diagnóstico fornecido pela SMAC);
Cenário 7: Detecção visual de mortalidade de organismos.

Cenários de Contingência: Situações/Eventos adversos que podem conferir risco à qualidade da lagoa e ao seu entorno, conforme estabelecido no Plano de Contingência e

INFORMAÇÕES AMBIENTAIS

Monitoramento Contínuo - Qualidade da Água

O monitoramento contínuo está indisponível no momento. A seguir, os dados da coleta pontual do dia 11/09/24. Os parâmetros apresentados no gráfico são: Oxigênio Dissolvido e Temperatura da superfície da água.



Sistema da Lagoa Rodrigo de Freitas



LEGENDA

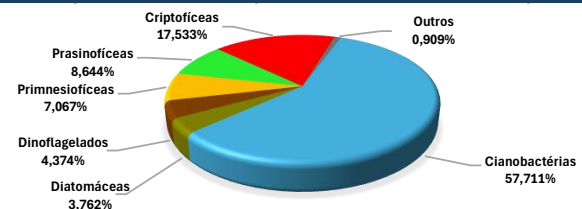
- ▲ Estações de Monitoramento
- Pontos de Deságue
- Comportas
- 1 Jardim de Alah
- 2 Visc. Albuquerque
- 3 General Garzon

Monitoramento Contínuo - Condições Meteorológicas

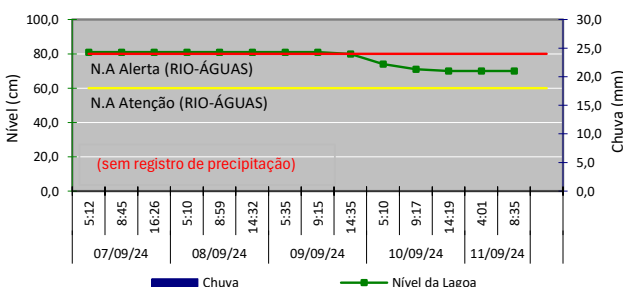
Temperatura do ar	Sem registro
Pluviosidade	Sem registro
Ventos	Sem registro
Radiação solar	Sem registro

Comunidade Fitoplanctônica - Coleta em 04/09/24

Densidade	Média de 38.109 mil ind./mL
Varição	Aumento de 28% na densidade média em relação à coleta do dia 02/09/2024.
Dominância	58% de "cianobactérias picoplanctônicas", grupo composto por diversas espécies diminutas, com características morfológicas semelhantes.



Nível da Lagoa e Pluviosidade



Manejo das Comportas e Produção Pesqueira

Jardim de Alah	10/09- Aberta- Entrando (13:00h) / Vazando (14:00h)
Visc. Albuquerque	11/09- Aberta - Maré vazando (8:40h) / Entrando (9:30h)
General Garzon	10/09- Fechada
Produção Pesqueira (Kg)	11/09- Fechada
	Sem registro