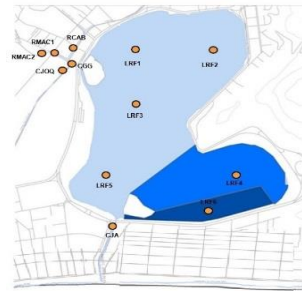


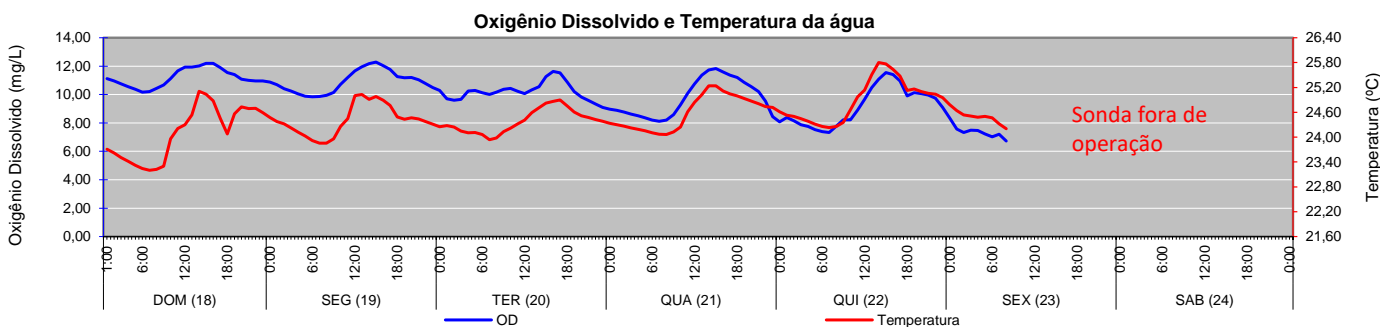
1- Monitoramento Pontual (Oxigênio dissolvido, Fitoplâncton e Transparência)

Parâmetro	Data	Profundidade	LRF1	LRF2	LRF3	LRF4	LRF5	LRF6
Oxigênio Dissolvido (mg/L)	19/ago	Superfície	8,34	8,13	7,74	8,35	7,55	8,44
		Meio eufótico	8,14	8,28	780,00	7,65	6,80	8,84
		Fundo	5,94	2,99	2,09	159,00	3,80	5,50
	21/ago	Superfície	9,35	9,58	9,12	9,17	8,00	8,30
		Meio eufótico	9,21	8,27	9,07	9,13	6,56	8,38
		Fundo	8,26	7,04	6,21	8,02	6,32	6,97
Fitoplâncton (ind.mL ⁻¹)	19/ago	Superfície	32.721	37.538	31.196	32.986	26.794	32.551
	21/ago	Superfície	44.831	46.710	38.395	41.480	32.460	45.733
Transparência (cm)	19/ago		100	104	147	144	200	105
	21/ago		120	107	123	100	96	117

Localização dos pontos de monitoramento



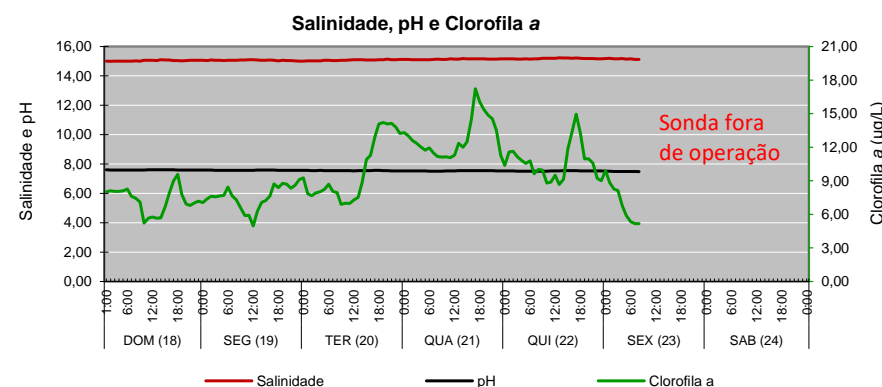
2 - Monitoramento Contínuo (LRF 3)



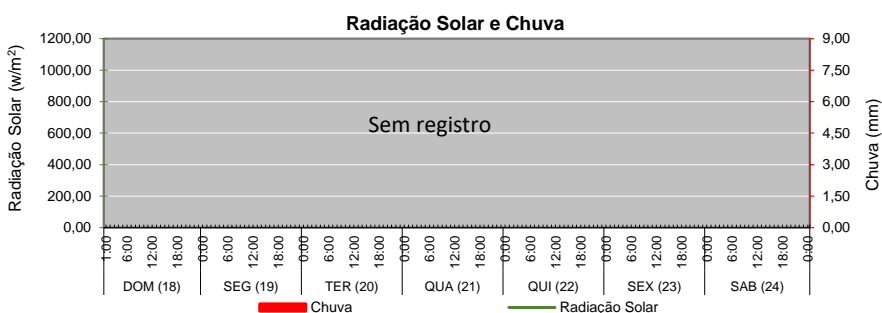
3 - Colimetria (NMP/100 mL)

Local	Data	Coliformes Totais (NMP/100mL)						E. coli (NMP/100mL)					
		LRF1	LRF2	LRF3	LRF4	LRF5	LRF6	LRF1	LRF2	LRF3	LRF4	LRF5	LRF6
Lagoa	19-ago	<1,8	17	>16.000	33	49	79	<1,8	5	49	17	17	11
	21-ago	240	49	540	240	9.200	1.600	7	8	170	4	540	17
Canais	19-ago	C. Gen. Garzon	Rio Cabeça	Rio dos Macacos Jus. (1)	Rio dos Macacos Mont. (2)	C. do Jôquei	C. Jard. de Alah	C. Gen. Garzon	Rio Cabeça	Rio dos Macacos Jus. (1)	Rio dos Macacos Mont. (2)	C. do Jôquei	C. Jard. de Alah
		>160.000	5.400	130	9.200	92.000	>160.000	4.450	490	<1,8	1.700	490	9.200

4 - Salinidade, pH e Clorofila a



5 - Radiação Solar e Chuva



3.1 - Qualidade da Água

Classificação segundo CONAMA 357	DOM (18)	SEG (19)	TER (20)	QUA (21)	QUI (22)	SEX (23)	SAB (24)
	A1	Pro	Pro	Pro	Pro	Pro	Pro
A2	Pro	Pro	Pro	Pro	Pro	Pro	Pro
A3	Imp	Imp	Imp	Imp	Imp	Imp	Imp

Legenda: **Imp - Imprópria*** **Pro - Própria***
 Estados: Equilíbrio Alerta Crítico

*A classificação se refere ao parâmetro E. coli para contato secundário avaliado por coletas efetuadas no período compreendido do dia 31/jul ao dia 21/ago

Obs.: A1, A2 e A3 - Áreas de uso específico da Lagoa segundo divisão estabelecida pelo Decreto Municipal 18.415 de 01/03/2000.

Distribuição da Chuva								
Data	DOM (18)	SEG (19)	TER (20)	QUA (21)	QUI (22)	SEX (23)	SAB (24)	Chuva Acumulada Semanal
(mm)	Sem registro							
Picos (mm/h)	Sem registro							
Classif. Alerta Rio	Sem registro							