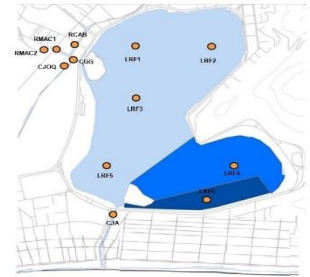


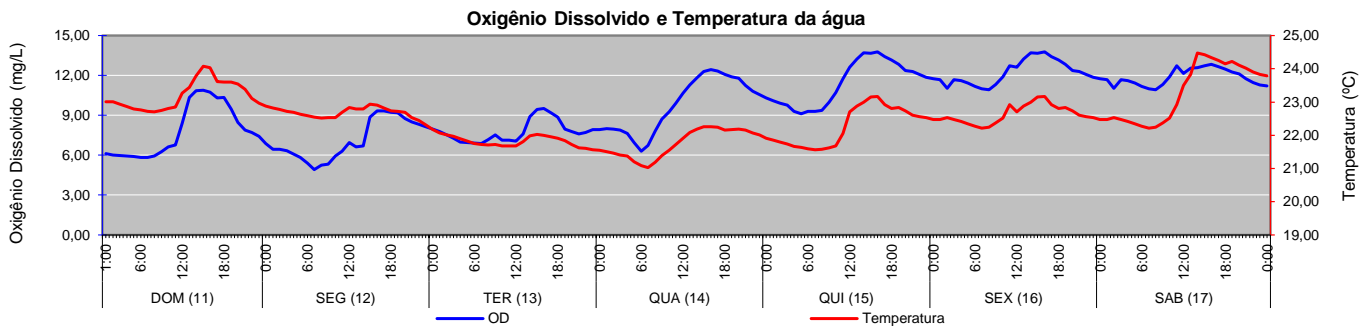
1- Monitoramento Pontual (Oxigênio dissolvido, Fitoplâncton e Transparência)

Parâmetro	Data	Profundidade	LRF1	LRF2	LRF3	LRF4	LRF5	LRF6
Oxigênio Dissolvido (mg/L)	12/ago	Superfície	6,41	6,11	4,75	6,82	4,82	4,90
		Meio eufótico	7,07	6,11	4,63	6,68	4,91	5,01
		Fundo	6,36	5,91	4,63	5,67	5,27	4,98
	14/ago	Superfície	8,54	7,68	7,36	6,60	7,23	7,89
		Meio eufótico	8,70	7,73	7,44	6,46	8,00	8,01
		Fundo	7,38	6,55	6,52	6,47	6,58	6,90
Fitoplâncton (ind.mL ⁻¹)	12/ago	Superfície	78.194	110.721	73.014	103.693	46.113	48.823
	14/ago	Superfície	66.318	72.873	79.892	52.652	62.612	95.718
Transparência (cm)	12/ago		80	70	100	90	130	150
	14/ago		50	50	53	100	100	52

Localização dos pontos de monitoramento



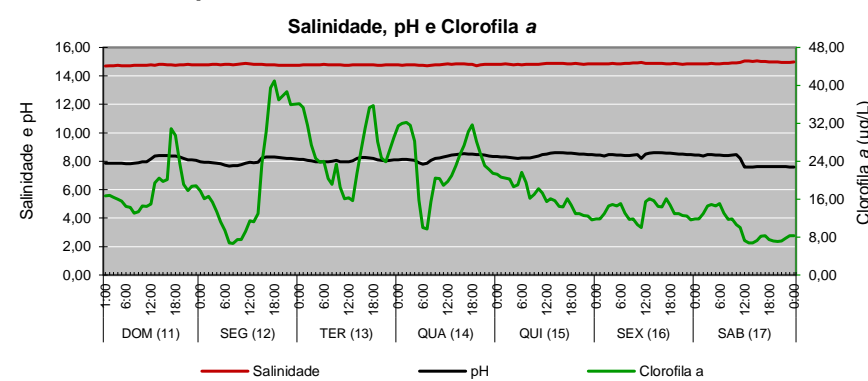
2 - Monitoramento Contínuo (LRF 3)



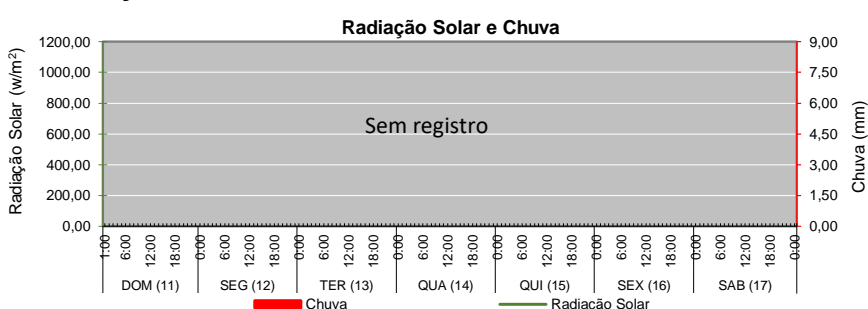
3 - Colimetria (NMP/100 mL)

Local	Data	Coliformes Totais (NMP/100mL)						E. coli (NMP/100mL)					
		LRF1	LRF2	LRF3	LRF4	LRF5	LRF6	LRF1	LRF2	LRF3	LRF4	LRF5	LRF6
Lagoa	12-ago	9.200	1.600	2.400	540	5.400	>16.000	41	130	110	240	170	>16.000
	14-ago	540	1.600	920	540	540	350	170	350	130	130	26	49
Canais	12-ago	C. Gen. Garzon	Rio Cabeça	Rio dos Macacos Jus. (1)	Rio dos Macacos Mont. (2)	C. do Jôquei	C. Jard. de Alah	C. Gen. Garzon	Rio Cabeça	Rio dos Macacos Jus. (1)	Rio dos Macacos Mont. (2)	C. do Jôquei	C. Jard. de Alah
		35.000	92.000	>160.000	>160.000	92.000	>160.000	3.500	5.400	160.000	>160.000	16.000	>160.000

4 - Salinidade, pH e Clorofila a



5 - Radiação Solar e Chuva



3.1 - Qualidade da Água

	DOM (11)	SEG (12)	TER (13)	QUA (14)	QUI (15)	SEX (16)	SAB (17)
Proteção das Comunidades Aquáticas							
Classificação segundo CONAMA 357	A1	Pro	Pro	Pro	Pro	Pro	Pro
	A2	Pro	Pro	Pro	Pro	Pro	Pro
	A3	Pro	Pro	Pro	Pro	Imp	Imp

Legenda: **Imp - Imprópria*** **Pro - Própria***

Estados: Equilíbrio Alerta Crítico

*A classificação se refere ao parâmetro E. coli para contato secundário avaliado por coletas efetuadas no período compreendido do dia 29/jul ao dia 14/ago

Obs.: A1, A2 e A3 - Áreas de uso específico da Lagoa segundo divisão estabelecida pelo Decreto Municipal 18.415 de 01/03/2000.

Distribuição da Chuva								
Data	DOM (11)	SEG (12)	TER (13)	QUA (14)	QUI (15)	SEX (16)	SAB (17)	Chuva Acumulada Semanal
(mm)	Sem registro							
Picos (mm/h)	Sem registro							
Classif. Alerta Rio	Sem registro							