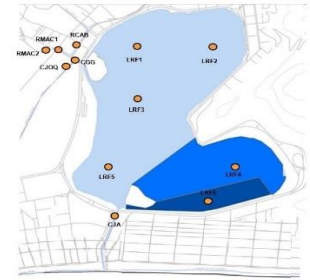


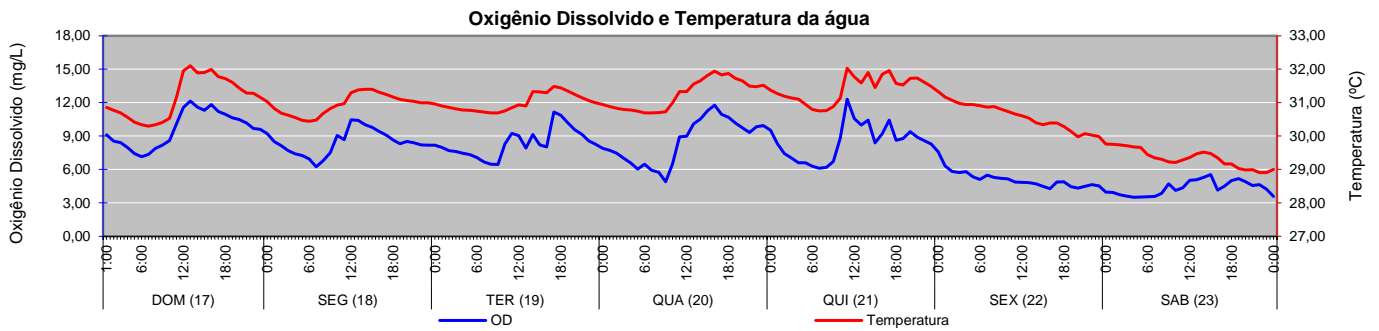
1- Monitoramento Pontual (Oxigênio dissolvido, Fitoplâncton e Transparência)

Parâmetro	Data	Profundidade	LRF1	LRF2	LRF3	LRF4	LRF5	LRF6
Oxigênio Dissolvido (mg/L)	18/mar	Superfície	9,60	9,44	8,15	8,05	6,41	7,30
		Meio eufótico	8,80	8,56	7,50	7,99	5,90	6,44
		Fundo	2,20	1,60	4,51	5,45	3,64	4,44
	20/mar	Superfície	9,80	4,30	7,71	6,88	9,05	9,20
		Meio eufótico	8,09	4,60	7,53	4,85	8,40	6,19
		Fundo	10,30	4,55	3,83	3,88	3,35	3,97
Fitoplâncton (ind.mL ⁻¹)	18/mar	Superfície	85.889	108.818	96.950	99.227	87.609	107.875
	20/mar	Superfície	179.576	68.807	103.592	77.954	90.262	65.721
Transparência (cm)	18/mar		40	40	60	95	100	80
	20/mar		30	85	80	100	80	73

Localização dos pontos de monitoramento



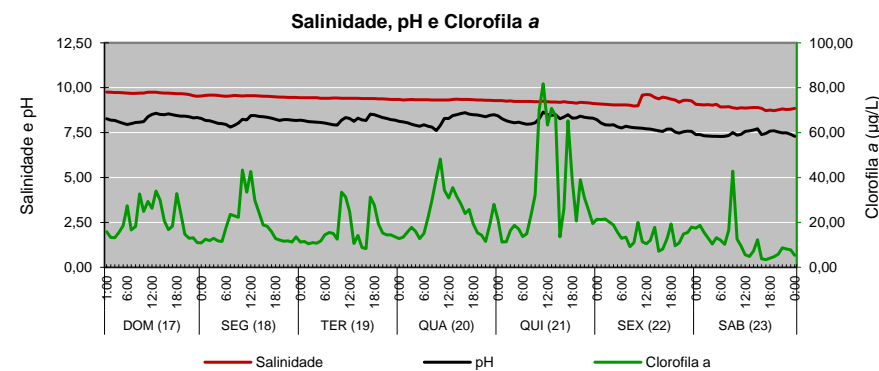
2 - Monitoramento Contínuo (LRF 3)



3 - Colimetria (NMP/100 mL)

Local	Data	Coliformes Totais (NMP/100mL)						E. coli (NMP/100mL)					
		LRF1	LRF2	LRF3	LRF4	LRF5	LRF6	LRF1	LRF2	LRF3	LRF4	LRF5	LRF6
Lagoa	18-mar	3	11	33	13	33	22	2	<1,8	11	5	2	<1,8
	20-mar	33	350	34	17	16.000	110	23	130	8	9	3.500	8
Canais	19-mar	C. Gen. Garzon	Rio Cabeça	Rio dos Macacos Jus. (1)	Rio dos Macacos Mont. (2)	C. do Jôquei	C. Jard. de Alah	C. Gen. Garzon	Rio Cabeça	Rio dos Macacos Jus. (1)	Rio dos Macacos Mont. (2)	C. do Jôquei	C. Jard. de Alah
		73.000	35.000	160.000	54.000	54.000	1.300	29.500	490	54.000	3.500	54.000	330

4 - Salinidade, pH e Clorofila a



3.1 - Qualidade da Água

	DOM (17)	SEG (18)	TER (19)	QUA (20)	QUI (21)	SEX (22)	SAB (23)
Proteção das Comunidades Aquáticas	Pro	Pro	Pro	Pro	Pro	Pro	Pro
Classificação segundo CONAMA 357	A1	Pro	Pro	Pro	Pro	Pro	Pro
	A2	Pro	Pro	Pro	Pro	Pro	Pro
	A3	Pro	Pro	Pro	Pro	Pro	Pro

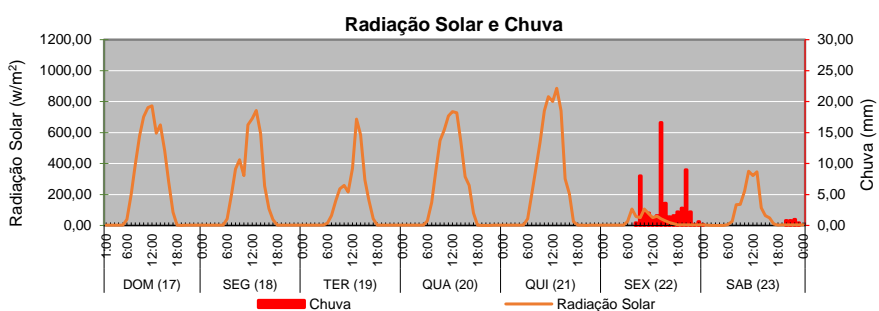
Legenda: **Imp - Imprópria*** **Pro - Própria***

Estados: Equilíbrio Alerta Crítico

*A classificação se refere ao parâmetro E. coli para contato secundário avaliado por coletas efetuadas no período compreendido do

Obs.: A1, A2 e A3 - Áreas de uso específico da Lagoa segundo divisão estabelecida pelo Decreto Municipal 18.415 de 01/03/2000.

5 - Radiação Solar e Chuva



Distribuição da Chuva

Data	DOM (17)	SEG (18)	TER (19)	QUA (20)	QUI (21)	SEX (22)	SAB (23)	Chuva Acumul. Semana
(mm)	0,0	0,0	0,0	0,0	0,0	55,6	3,0	58,6
Picos (mm/h)	-	-	-	-	-	22,4	2,4	-
Classif. Alerta Rio	-	-	-	-	-	Moderada	Fraca	-