

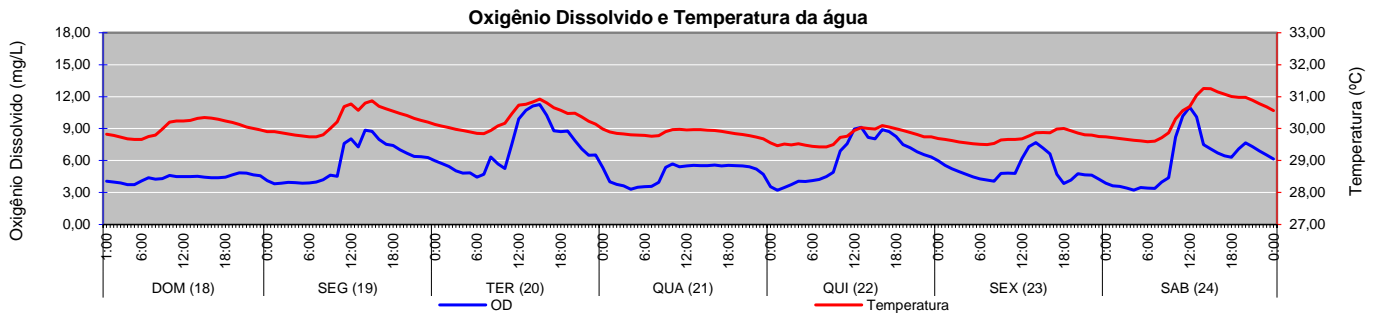
1- Monitoramento Pontual (Oxigênio dissolvido, Fitoplâncton e Transparência)

Parâmetro	Data	Profundidade	LRF1	LRF2	LRF3	LRF4	LRF5	LRF6
Oxigênio Dissolvido (mg/L)	19/fev	Superfície	3,56	5,51	6,06	6,66	3,03	4,27
		Meio eufótico	3,77	2,47	5,65	7,73	3,07	4,12
		Fundo	3,54	0,12	3,70	3,73	2,15	3,50
	21/fev	Superfície	4,67	7,00	5,19	3,47	4,24	3,32
		Meio eufótico	4,77	7,48	5,23	3,58	6,54	3,49
		Fundo	4,78	7,22	5,16	4,24	3,74	2,28
Fitoplâncton (ind.mL ⁻¹)	19/fev	Superfície	45.660	71.703	53.066	73.976	76.834	58.851
	21/fev	Superfície	76.258	81.085	65.236	71.389	84.783	58.257
Transparência (cm)	19/fev		202	43	100	92	172	151
	21/fev		50	37	96	153	90	150

Localização dos pontos de monitoramento



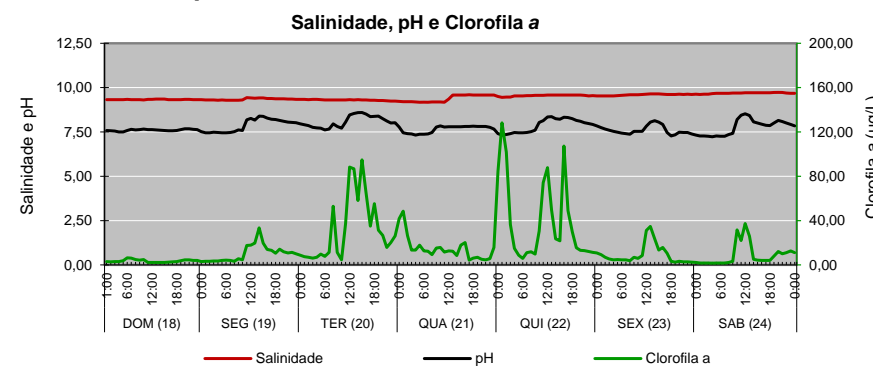
2 - Monitoramento Contínuo (LRF 3)



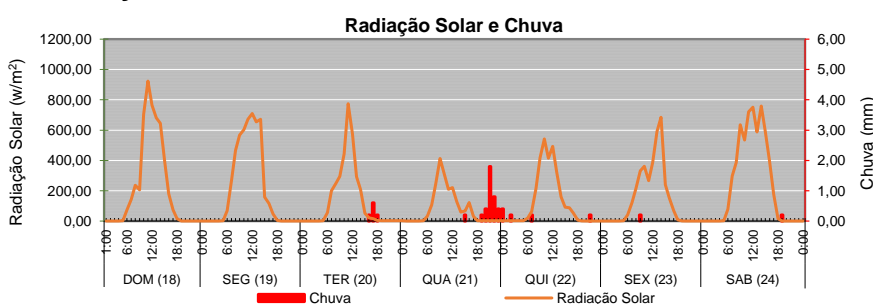
3 - Colimetria (NMP/100 mL)

Local	Data	Coliformes Totais (NMP/100mL)						<i>E. coli</i> (NMP/100mL)					
		LRF1	LRF2	LRF3	LRF4	LRF5	LRF6	LRF1	LRF2	LRF3	LRF4	LRF5	LRF6
Lagoa	19-fev	48	240	3.500	22	540	5.400	5	49	920	13	130	220
	21-fev	350	170	130	240	920	79	5	7	8	34	170	2
Canais	21-fev	C. Gen. Garzon	Rio Cabeça	Rio dos Macacos Jus. (1)	Rio dos Macacos Mont. (2)	C. do Jôquei	C. Jard. de Alah	C. Gen. Garzon	Rio Cabeça	Rio dos Macacos Jus. (1)	Rio dos Macacos Mont. (2)	C. do Jôquei	C. Jard. de Alah
		24.000	54.000	160.000	160.000	54.000	160.000	16.000	35.000	54.000	160.000	54.000	35.000

4 - Salinidade, pH e Clorofila a



5 - Radiação Solar e Chuva



3.1 - Qualidade da Água

	DOM (18)	SEG (19)	TER (20)	QUA (21)	QUI (22)	SEX (23)	SAB (24)
Proteção das Comunidades Aquáticas							
Classificação segundo CONAMA 357	A1	Imp	Pro	Pro	Pro	Pro	Pro
	A2	Pro	Pro	Pro	Pro	Pro	Pro
	A3	Imp	Pro	Pro	Pro	Pro	Pro

Legenda: **Imp - Imprópria*** **Pro - Própria***
 Estados: Equilíbrio Alerta Crítico

*A classificação se refere ao parâmetro *E. coli* para contato secundário avaliado por coletas efetuadas no período compreendido do

Obs.: A1, A2 e A3 - Áreas de uso específico da Lagoa segundo divisão estabelecida pelo Decreto Municipal 18.415 de 01/03/2000.

Distribuição da Chuva							
Data	DOM (18)	SEG (19)	TER (20)	QUA (21)	QUI (22)	SEX (23)	SAB (24)
Chuva Acumul. Semana	0,0	0,0	1,0	4,2	0,6	0,2	6,2
Picos (mm/h)	-	-	0,8	3,2	0,8	0,8	0,8
Classif. Alerta Rio	-	-	Fraca	Fraca	Fraca	Fraca	Fraca