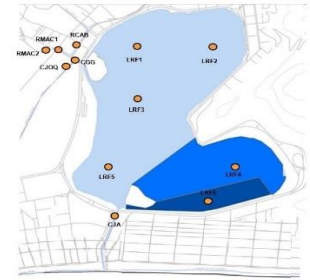


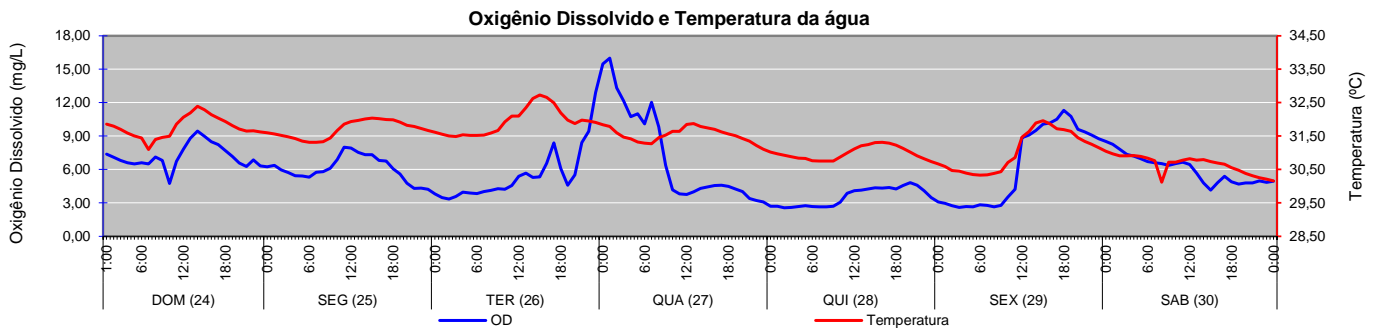
1- Monitoramento Pontual (Oxigênio dissolvido, Fitoplâncton e Transparência)

Parâmetro	Data	Profundidade	LRF1	LRF2	LRF3	LRF4	LRF5	LRF6
Oxigênio Dissolvido (mg/L)	26/dez	Superfície	5,47	4,66	3,66	4,65	4,82	5,57
		Meio eufótico	5,37	4,67	3,69	4,54	4,80	4,41
		Fundo	5,01	4,45	3,59	3,82	4,16	2,90
	28/dez	Superfície	7,81	5,57	3,90	4,81	6,70	4,88
		Meio eufótico	7,27	5,61	3,90	4,58	6,35	4,53
		Fundo	2,98	2,33	2,75	3,21	3,83	2,90
Fitoplâncton (ind.mL ⁻¹)	26/dez	Superfície	124.054	117.687	114.283	122.377	128.737	132.479
	28/dez	Superfície	119.276	148.465	96.312	112.343	131.765	136.291
Transparência (cm)	26/dez		100	57	106	100	101	147
	28/dez		50	100	100	154	107	147

Localização dos pontos de monitoramento



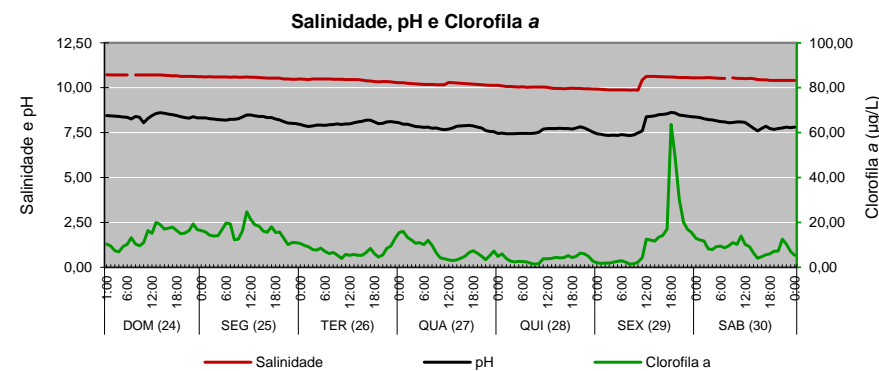
2 - Monitoramento Contínuo (LRF 3)



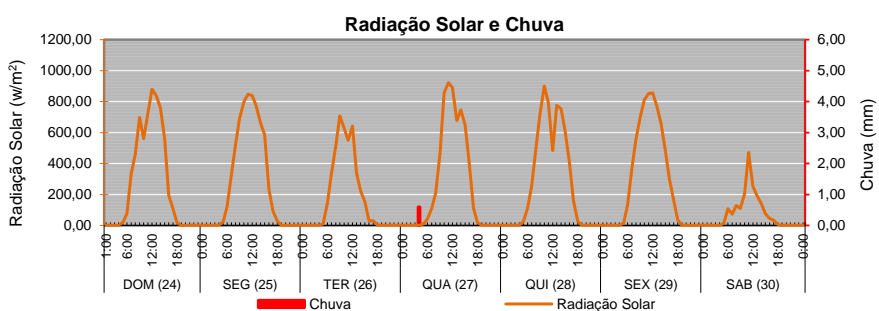
3 - Colimetria (NMP/100 mL)

Local	Data	Coliformes Totais (NMP/100mL)						E. coli (NMP/100mL)					
		LRF1	LRF2	LRF3	LRF4	LRF5	LRF6	LRF1	LRF2	LRF3	LRF4	LRF5	LRF6
Lagoa	26-dez	130	540	16.000	32	350	220	<1,8	7	<1,8	17	70	5
	28-dez	27	130	240	240	350	16.000	<1,8	<1,8	2	2	17	<1,8
Canais	26-dez	C. Gen. Garzon	Rio Cabeça	Rio dos Macacos Jus. (1)	Rio dos Macacos Mont. (2)	C. do Jôquei	C. Jard. de Alah	C. Gen. Garzon	Rio Cabeça	Rio dos Macacos Jus. (1)	Rio dos Macacos Mont. (2)	C. do Jôquei	C. Jard. de Alah
		160.000	160.000	160.000	160.000	160.000	35.000	1.300	160.000	160.000	160.000	9.200	1.100

4 - Salinidade, pH e Clorofila a



5 - Radiação Solar e Chuva



3.1 - Qualidade da Água

	DOM (24)	SEG (25)	TER (26)	QUA (27)	QUI (28)	SEX (29)	SAB (30)
Proteção das Comunidades Aquáticas							
Classificação segundo CONAMA 357	A1	Pro	Pro	Pro	Pro	Pro	Pro
	A2	Pro	Pro	Pro	Pro	Pro	Pro
	A3	Pro	Pro	Pro	Pro	Pro	Pro
Legenda:	Imp - Imprópria*		Pro - Própria*				
Estados:		Equilíbrio		Alerta		Crítico	

*A classificação se refere ao parâmetro E. coli para contato secundário avaliado por coletas efetuadas no período compreendido do

Obs.: A1, A2 e A3 - Áreas de uso específico da Lagoa segundo divisão estabelecida pelo Decreto Municipal 18.415 de 01/03/2000.

Distribuição da Chuva							
Data	DOM (24)	SEG (25)	TER (26)	QUA (27)	QUI (28)	SEX (29)	SAB (30)
Chuva Acumul. Semana (mm)	0,0	0,0	0,0	0,6	0,0	0,0	0,0
Picos (mm/h)	.	.	.	2,4	.	.	.
Classif. Alerta Rio	.	.	.	Fraca	.	.	.