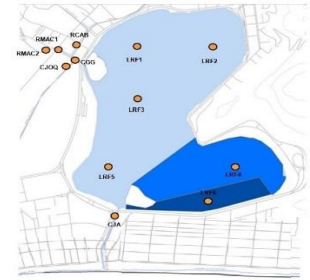


### 1- Monitoramento Pontual (Oxigênio dissolvido, Fitoplâncton e Transparência)

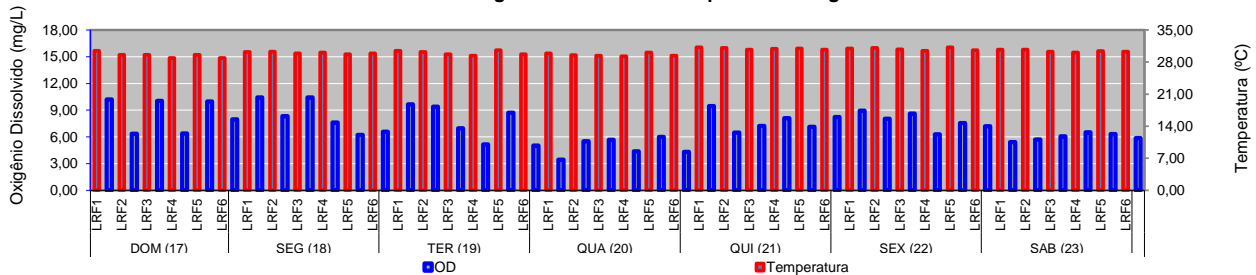
Parâmetro	Data	Profundidade	LRF1	LRF2	LRF3	LRF4	LRF5	LRF6
Oxigênio Dissolvido (mg/L)	18/dez	Superfície	10,43	8,34	10,43	7,63	6,24	6,58
		Meio eufótico	6,11	7,59	10,05	5,28	6,20	6,49
		Fundo	4,27	6,80	4,58	5,15	4,86	6,41
	20/dez	Superfície	3,44	5,51	5,67	4,38	6,01	4,32
		Meio eufótico	1,76	5,63	5,20	4,81	5,08	4,28
		Fundo	0,10	5,11	4,87	4,68	4,40	3,81
Fitoplâncton (ind.mL <sup>-1</sup> )	18/dez	Superfície	254.871	137.934	147.698	99.696	122.327	140.137
	20/dez	Superfície	221.997	211.639	224.508	153.936	197.756	166.011
Transparência (cm)	18/dez		20	73	44	81	110	100
	20/dez		20	80	110	110	100	100

Localização dos pontos de monitoramento



### 2 - Monitoramento Contínuo (LRF 3)

Oxigênio Dissolvido e Temperatura da água

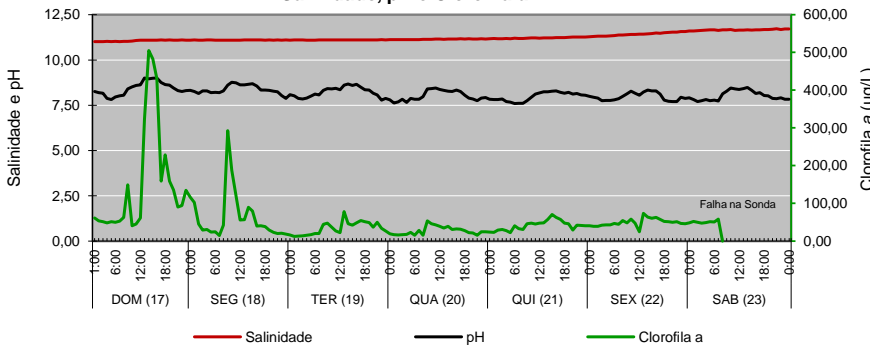


### 3 - Colimetria (NMP/100 mL)

Local	Data	Coliformes Totais (NMP/100mL)						E. coli (NMP/100mL)					
		LRF1	LRF2	LRF3	LRF4	LRF5	LRF6	LRF1	LRF2	LRF3	LRF4	LRF5	LRF6
Lagoa	18-dez	48	11	17	13	11	23	<1,8	<1,8	5	<1,8	5	5
	20-dez	130	<1,8	27	4	540	2	<1,8	<1,8	<1,8	<1,8	7	<1,8
Canais	19-dez	C. Gen. Garzon	Rio Cabeça	Rio dos Macacos Jus. (1)	Rio dos Macacos Mont. (2)	C. do Jôquei	C. Jard. de Alah	C. Gen. Garzon	Rio Cabeça	Rio dos Macacos Jus. (1)	Rio dos Macacos Mont. (2)	C. do Jôquei	C. Jard. de Alah
		54.000	24.000	160.000	160.000	16.000	2.200	5.400	9.200	160.000	160.000	3.500	1.100

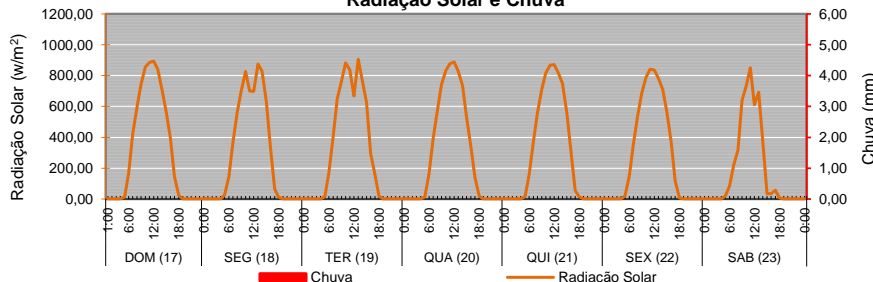
### 4 - Salinidade, pH e Clorofila a

Salinidade, pH e Clorofila a



### 5 - Radiação Solar e Chuva

Radiação Solar e Chuva



### 3.1 - Qualidade da Água

	DOM (17)	SEG (18)	TER (19)	QUA (20)	QUI (21)	SEX (22)	SAB (23)
Proteção das Comunidades Aquáticas							
Classificação segundo CONAMA 357	A1	Pro	Pro	Pro	Pro	Pro	Pro
	A2	Pro	Pro	Pro	Pro	Pro	Pro
	A3	Pro	Pro	Pro	Pro	Pro	Pro

Legenda: **Imp - Imprópria\*** **Pro - Própria\***

Estados: Equilíbrio Alerta Crítico

\*A classificação se refere ao parâmetro E. coli para contato secundário avaliado por coletas efetuadas no período

Obs.: A1, A2 e A3 - Áreas de uso específico da Lagoa segundo divisão estabelecida pelo Decreto Municipal 18.415 de 01/03/2000.

Distribuição da Chuva

Data	DOM (17)	SEG (18)	TER (19)	QUA (20)	QUI (21)	SEX (22)	SAB (23)	Chuva Acumulada Semana
(mm)	0,0	0,0	0,0	0,0	0,0	0,0	0,0	0,0
Picos (mm/h)	.	.	.	.	.	.	.	.
Classif. Alerta Rio	.	.	.	.	.	.	.	.