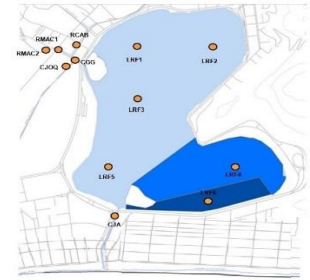


### 1- Monitoramento Pontual (Oxigênio dissolvido, Fitoplâncton e Transparência)

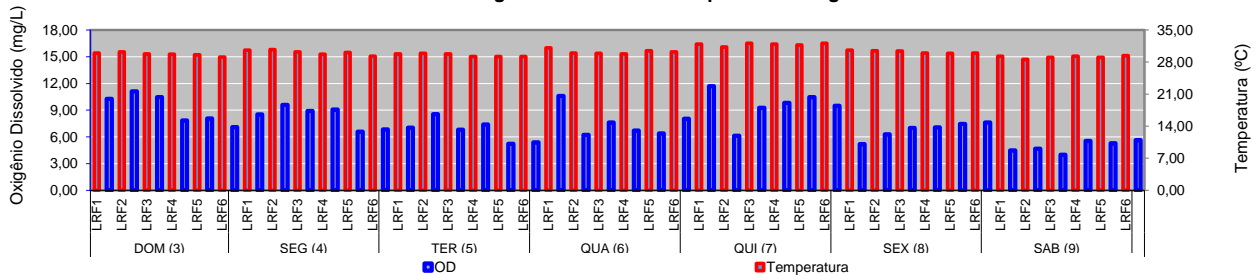
Parâmetro	Data	Profundidade	LRF1	LRF2	LRF3	LRF4	LRF5	LRF6
Oxigênio Dissolvido (mg/L)	04/dez	Superfície	8,72	8,85	8,76	8,75	8,42	8,51
		Meio eufótico	8,73	8,85	8,75	8,77	8,08	8,52
		Fundo	4,72	8,40	8,12	8,52	7,97	8,43
	06/dez	Superfície	10,60	6,22	7,61	6,73	6,40	8,04
		Meio eufótico	5,39	6,13	7,62	6,36	5,48	7,60
		Fundo	2,90	5,33	3,62	3,97	4,36	7,43
Fitoplâncton (ind.mL <sup>-1</sup> )	04/dez	Superfície	247.565	250.274	207.075	237.758	262.683	260.329
	06/dez	Superfície	85.729	75.982	94.142	107.956	86.426	88.408
Transparência (cm)	04/dez		80	53	74	52	100	100
	06/dez		103	100	113	106	114	90

Localização dos pontos de monitoramento



### 2 - Monitoramento Contínuo (LRF 3)

Oxigênio Dissolvido e Temperatura da água

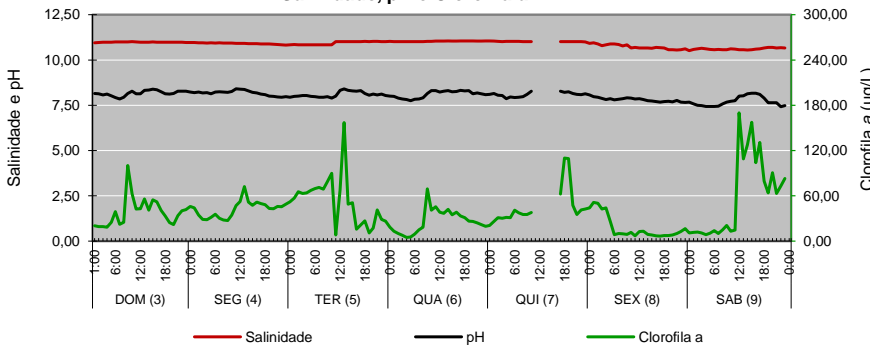


### 3 - Colimetria (NMP/100 mL)

Local	Data	Coliformes Totais (NMP/100mL)						<i>E. coli</i> (NMP/100mL)					
		LRF1	LRF2	LRF3	LRF4	LRF5	LRF6	LRF1	LRF2	LRF3	LRF4	LRF5	LRF6
Lagoa	4-dez	33	20	350	13	170	46	23	2	33	5	33	2
	6-dez	5	17	33	920	350	130	<1,8	8	5	17	33	23
Canais	4-dez	C. Gen. Garzon	Rio Cabeça	Rio dos Macacos Jus. (1)	Rio dos Macacos Mont. (2)	C. do Jôquei	C. Jard. de Alah	C. Gen. Garzon	Rio Cabeça	Rio dos Macacos Jus. (1)	Rio dos Macacos Mont. (2)	C. do Jôquei	C. Jard. de Alah
		160.000	160.000	160.000	54.000	92.000	35.000	54.000	92.000	16.000	3.500	1.700	460

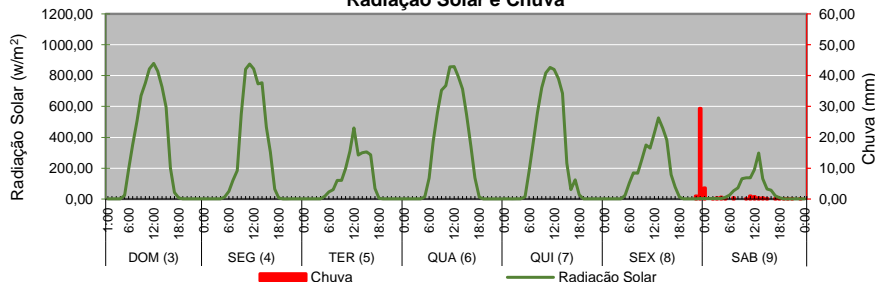
### 4 - Salinidade, pH e Clorofila a

Salinidade, pH e Clorofila a



### 5 - Radiação Solar e Chuva

Radiação Solar e Chuva



### 3.1 - Qualidade da Água

	DOM (3)	SEG (4)	TER (5)	QUA (6)	QUI (7)	SEX (8)	SAB (9)
Proteção das Comunidades Aquáticas	Pro	Pro	Pro	Pro	Pro	Pro	Pro
Classificação segundo CONAMA 357	A1	Pro	Pro	Pro	Pro	Pro	Pro
	A2	Pro	Pro	Pro	Pro	Pro	Pro
	A3	Pro	Pro	Pro	Pro	Pro	Pro

Legenda: Imp - Imprópria\* Pro - Própria\*

Estados: Equilíbrio Alerta Crítico

\*A classificação se refere ao parâmetro E. coli para contato secundário avaliado por coletas efetuadas no período

Obs.: A1, A2 e A3 - Áreas de uso específico da Lagoa segundo divisão estabelecida pelo Decreto Municipal 18.415 de 01/03/2000.

Distribuição da Chuva

Data	DOM (3)	SEG (4)	TER (5)	QUA (6)	QUI (7)	SEX (8)	SAB (9)	Chuva Acumulada Semana
(mm)	0,0	0,0	0,0	0,0	0,0	34,0	6,0	40,0
Picos (mm/h)	-	-	-	-	-	54,4	1,6	-
Classif. Alerta Rio	-	-	-	-	-	Muito forte	Fraca	-