

1- Monitoramento Pontual (Oxigênio dissolvido, Fitoplâncton e Transparência)

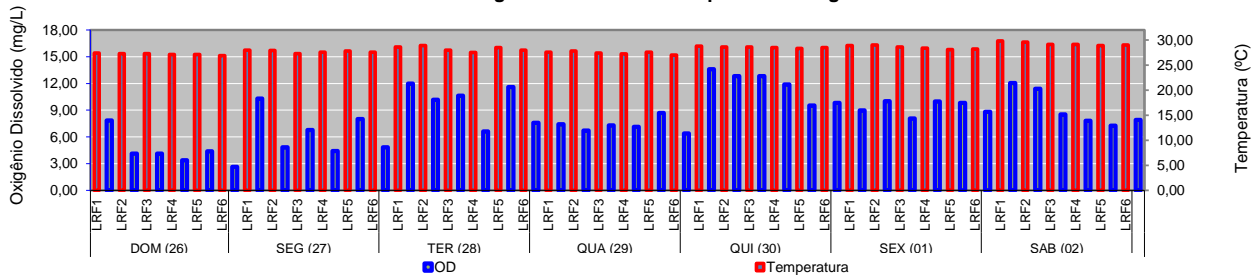
Parâmetro	Data	Profundidade	LRF1	LRF2	LRF3	LRF4	LRF5	LRF6
Oxigênio Dissolvido (mg/L)	27/nov	Superfície	10,31	4,85	6,77	4,41	8,01	4,83
		Meio eufótico	9,84	4,72	6,28	4,42	7,97	4,60
		Fundo	2,74	3,60	3,85	2,78	6,36	4,21
	29/nov	Superfície	7,94	6,70	7,31	7,13	8,69	6,40
		Meio eufótico	7,71	6,75	7,04	7,24	8,56	5,88
		Fundo	7,59	6,60	7,16	6,60	8,21	6,35
Fitoplâncton (ind.mL ⁻¹)	27/nov	Superfície	137.365	135.265	132.738	111.267	183.084	123.339
	29/nov	Superfície	242.716	240.537	204.418	220.205	231.092	245.191
Transparência (cm)	27/nov		50	100	108	150	97	156
	29/nov		48	52	102	75	70	103

Localização dos pontos de monitoramento



2 - Monitoramento Contínuo (LRF 3)

Oxigênio Dissolvido e Temperatura da água

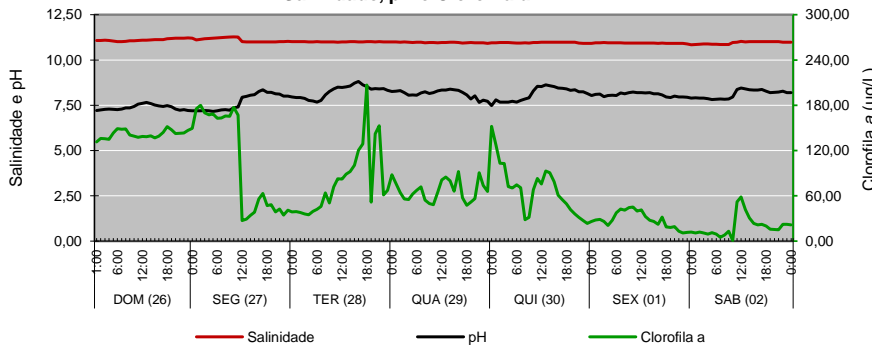


3 - Colimetria (NMP/100 mL)

Local	Data	Coliformes Totais (NMP/100mL)						E. coli (NMP/100mL)					
		LRF1	LRF2	LRF3	LRF4	LRF5	LRF6	LRF1	LRF2	LRF3	LRF4	LRF5	LRF6
Lagoa	27-nov	1.260	5.400	240	540	16.000	1.600	11	2	23	5	49	13
	29-nov	315	350	540	350	540	240	23	17	240	4	5	22
Canais	27-nov	C. Gen. Garzon	Rio Cabeça	Rio dos Macacos Jus. (1)	Rio dos Macacos Mont. (2)	C. do Jôquei	C. Jard. de Alah	C. Gen. Garzon	Rio Cabeça	Rio dos Macacos Jus. (1)	Rio dos Macacos Mont. (2)	C. do Jôquei	C. Jard. de Alah
		>160.000	>160.000	>160.000	>160.000	>160.000	>160.000	12.600	>160.000	160.000	5.400	24.000	92.000

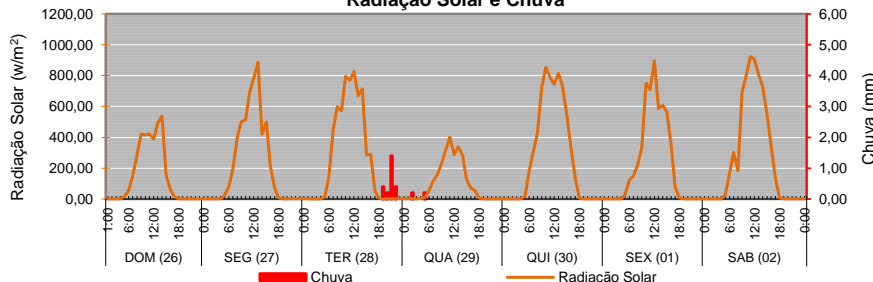
4 - Salinidade, pH e Clorofila a

Salinidade, pH e Clorofila a



5 - Radiação Solar e Chuva

Radiação Solar e Chuva



3.1 - Qualidade da Água

	DOM (26)	SEG (27)	TER (28)	QUA (29)	QUI (30)	SEX (01)	SAB (02)
Proteção das Comunidades Aquáticas							
Classificação segundo CONAMA 357	A1	Pro	Pro	Pro	Pro	Pro	Pro
	A2	Pro	Pro	Pro	Pro	Pro	Pro
	A3	Pro	Pro	Pro	Pro	Pro	Pro

Legenda: **Imp - Imprópria*** **Pro - Própria***

Estados: Equilíbrio Alerta Crítico

*A classificação se refere ao parâmetro E. coli para contato secundário avaliado por coletas efetuadas no período

Obs.: A1, A2 e A3 - Áreas de uso específico da Lagoa segundo divisão estabelecida pelo Decreto Municipal 18.415 de 01/03/2000.

Distribuição da Chuva

Data	DOM (26)	SEG (27)	TER (28)	QUA (29)	QUI (30)	SEX (01)	SAB (02)	Chuva Acumulada Semana
(mm)	0,0	0,0	2,4	0,4	0,0	0,0	0,0	2,8
Picos (mm/h)	-	-	2,4	0,8	-	-	-	-
Classif. Alerta Rio	-	-	Fraca	Fraca	-	-	-	-