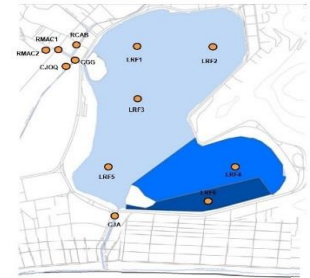


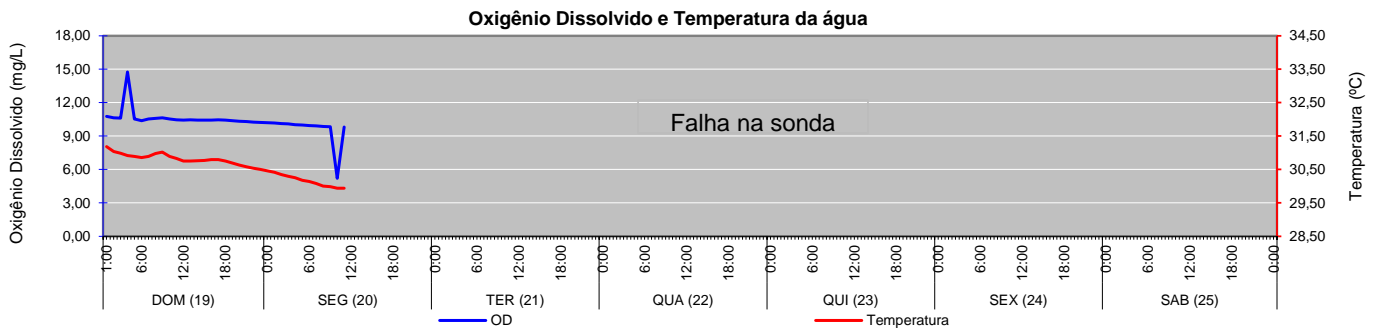
### 1- Monitoramento Pontual (Oxigênio dissolvido, Fitoplâncton e Transparência)

Parâmetro	Data	Profundidade	LRF1	LRF2	LRF3	LRF4	LRF5	LRF6
Oxigênio Dissolvido (mg/L)	21/nov	Superfície	1,45	1,39	1,83	1,08	2,51	1,30
		Meio eufótico	1,36	1,20	1,79	1,01	2,41	1,07
		Fundo	1,06	0,62	1,70	0,72	1,18	0,88
	23/nov	Superfície	3,84	4,20	2,61	2,50	4,20	2,02
		Meio eufótico	3,61	4,24	2,63	2,86	3,63	1,85
		Fundo	3,18	3,52	2,10	2,84	1,73	1,71
Fitoplâncton (ind.mL <sup>-1</sup> )	21/nov	Superfície	22.651	18.924	22.528	29.884	45.860	43.080
	23/nov	Superfície	125.816	139.761	161.895	162.786	155.869	128.507
Transparência (cm)	21/nov		300	250	200	300	200	200
	23/nov		101	104	102	124	152	153

Localização dos pontos de monitoramento



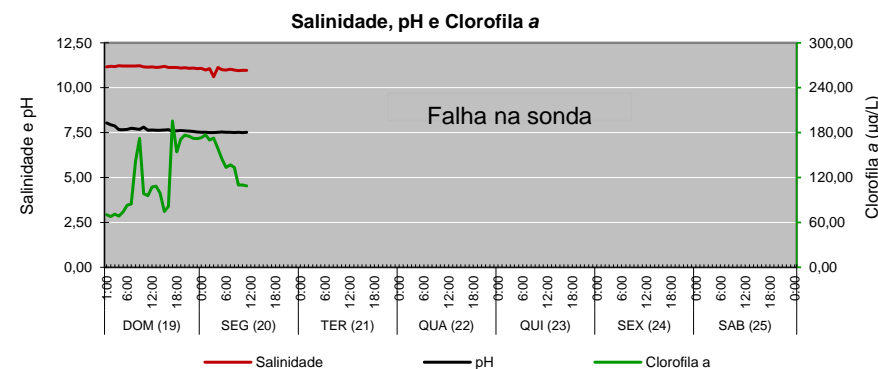
### 2 - Monitoramento Contínuo (LRF 3)



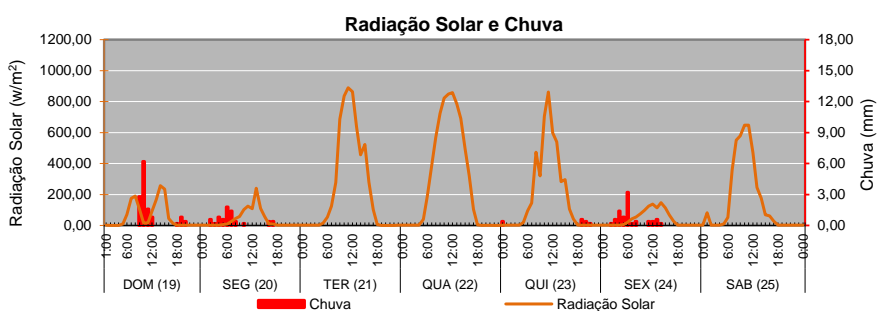
### 3 - Colimetria (NMP/100 mL)

Local	Data	Coliformes Totais (NMP/100mL)						E. coli (NMP/100mL)					
		LRF1	LRF2	LRF3	LRF4	LRF5	LRF6	LRF1	LRF2	LRF3	LRF4	LRF5	LRF6
Lagoa	21-nov	240	540	540	240	920	350	130	49	11	23	110	49
	23-nov	1.600	110	920	1.600	920	920	49	11	110	11	11	33
Canais	21-nov	C. Gen. Garzon	Rio Cabeça	Rio dos Macacos Jus. (1)	Rio dos Macacos Mont. (2)	C. do Jôquei	C. Jard. de Alah	C. Gen. Garzon	Rio Cabeça	Rio dos Macacos Jus. (1)	Rio dos Macacos Mont. (2)	C. do Jôquei	C. Jard. de Alah
		24.000	92.000	54.000	92.000	92.000	2.200	5.400	16.000	16.000	16.000	9.200	330

### 4 - Salinidade, pH e Clorofila a



### 5 - Radiação Solar e Chuva



### 3.1 - Qualidade da Água

	DOM (19)	SEG (20)	TER (21)	QUA (22)	QUI (23)	SEX (24)	SAB (25)
Proteção das Comunidades Aquáticas	Pro	Pro	Pro	Pro	Pro	Pro	Pro
Classificação segundo CONAMA 357	A1	Pro	Pro	Pro	Pro	Pro	Pro
	A2	Pro	Pro	Pro	Pro	Pro	Pro
	A3	Pro	Pro	Pro	Pro	Pro	Pro

Legenda: **Imp - Imprópria\*** (Red triangle) **Pro - Própria\*** (Green triangle)

Estados: **Equilíbrio** (Green triangle) **Alerta** (Yellow triangle) **Crítico** (Red triangle)

\*A classificação se refere ao parâmetro E. coli para contato secundário avaliado por coletas efetuadas no período compreendido do 01/nov a 21/nov

Obs.: A1, A2 e A3 - Áreas de uso específico da Lagoa segundo divisão estabelecida pelo Decreto Municipal 18.415 de 01/03/2000.

Distribuição da Chuva							
Data	DOM (19)	SEG (20)	TER (21)	QUA (22)	QUI (23)	SEX (24)	SAB (25)
Chuva Acumul. Semana (mm)	12,8	6,8	0,0	0,4	1,2	8,4	0,0
Picos (mm/h)	11,2	2,4	-	0,8	1,6	6,4	-
Classif. Alerta Rio	Moderada	Fraca	-	Fraca	Fraca	Moderada	-