

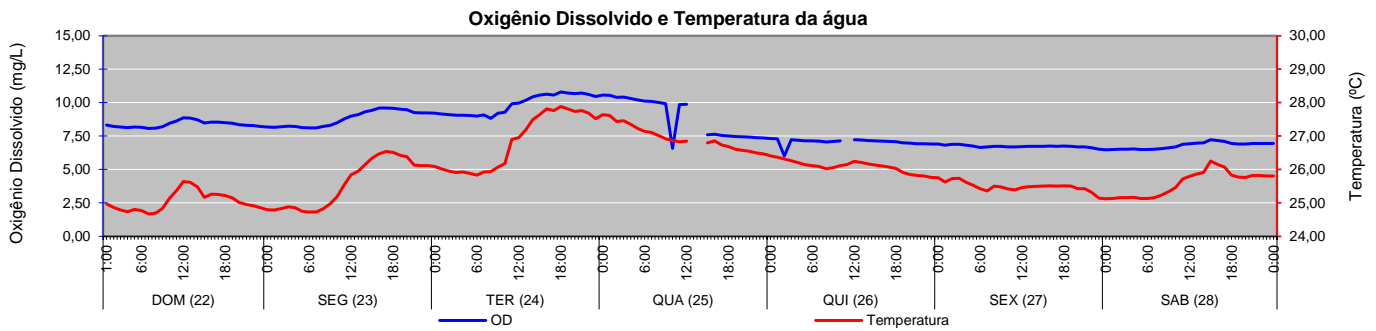
1- Monitoramento Pontual (Oxigênio dissolvido, Fitoplâncton e Transparência)

Parâmetro	Data	Profundidade	LRF1	LRF2	LRF3	LRF4	LRF5	LRF6
Oxigênio Dissolvido (mg/L)	23/out	Superfície	12,44	12,57	12,23	10,36	12,86	12,12
		Meio eufótico	12,15	11,27	12,15	9,53	13,22	11,42
		Fundo	1,94	3,20	4,05	2,39	7,07	2,21
	25/out	Superfície	8,86	8,86	9,03	8,90	8,65	8,69
		Meio eufótico	8,68	8,47	8,83	8,53	8,28	7,55
		Fundo	0,61	2,29	1,12	1,11	7,52	3,41
Fitoplâncton (ind.mL ⁻¹)	23/out	Superfície	361.286	254.347	258.645	232.049	336.794	357.591
	25/out	Superfície	98.997	90.477	78.075	69.772	70.187	71.295
Transparência (cm)	23/out		50	48	50	47	30	50
	25/out		50	50	100	70	102	100

Localização dos pontos de monitoramento



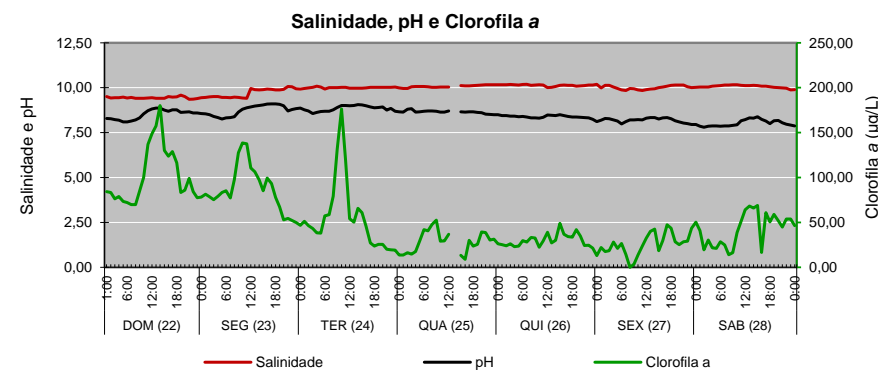
2 - Monitoramento Contínuo (LRF 3)



3 - Colimetria (NMP/100 mL)

Local	Data	Coliformes Totais (NMP/100mL)						E. coli (NMP/100mL)					
		LRF1	LRF2	LRF3	LRF4	LRF5	LRF6	LRF1	LRF2	LRF3	LRF4	LRF5	LRF6
Lagoa	23-out	110	130	50	80	240	240	<1,8	10	2	4	20	240
	25-out	1.070	1.600	350	50	1.600	110	285	5	80	25	240	50
Canais	23-out	C. Gen. Garzon	Rio Cabeça	Rio dos Macacos Jus. (1)	Rio dos Macacos Mont. (2)	C. do Jôquei	C. Jard. de Alah	C. Gen. Garzon	Rio Cabeça	Rio dos Macacos Jus. (1)	Rio dos Macacos Mont. (2)	C. do Jôquei	C. Jard. de Alah
		5.400	24.000	16.000	2.400	9.200	92.000	3.500	330	3.500	2.400	3.500	92.000

4 - Salinidade, pH e Clorofila a



3.1 - Qualidade da Água

	DOM (22)	SEG (23)	TER (24)	QUA (25)	QUI (26)	SEX (27)	SAB (28)
Proteção das Comunidades Aquáticas	Pro	Pro	Pro	Pro	Pro	Pro	Pro
Classificação segundo CONAMA 357	A1	Pro	Pro	Pro	Pro	Pro	Pro
	A2	Pro	Pro	Pro	Pro	Pro	Pro
	A3	Pro	Pro	Pro	Pro	Pro	Pro

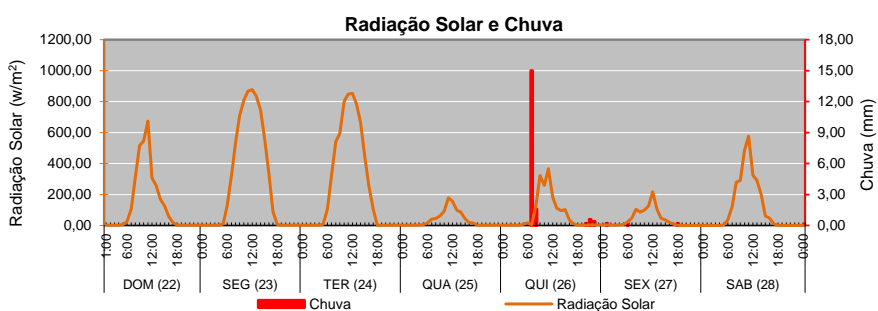
Legenda: Imp - Imprópria* Pro - Própria*

Estados: Equilíbrio Alerta Crítico

*A classificação se refere ao parâmetro E. coli para contato secundário avaliado por coletas efetuadas no período compreendido do 04/set a 23/out

Obs.: A1, A2 e A3 - Áreas de uso específico da Lagoa segundo divisão estabelecida pelo Decreto Municipal 18.415 de 01/03/2000.

5 - Radiação Solar e Chuva



Distribuição da Chuva

Data	DOM (22)	SEG (23)	TER (24)	QUA (25)	QUI (26)	SEX (27)	SAB (28)	Chuva Acumul. Semana
(mm)	0,0	0,0	0,0	0,0	17,8	0,6	0,0	18,4
Picos (mm/h)	37,6	0,8	.	.
Classif. Alerta Rio	Forte	Fraca	.	.