

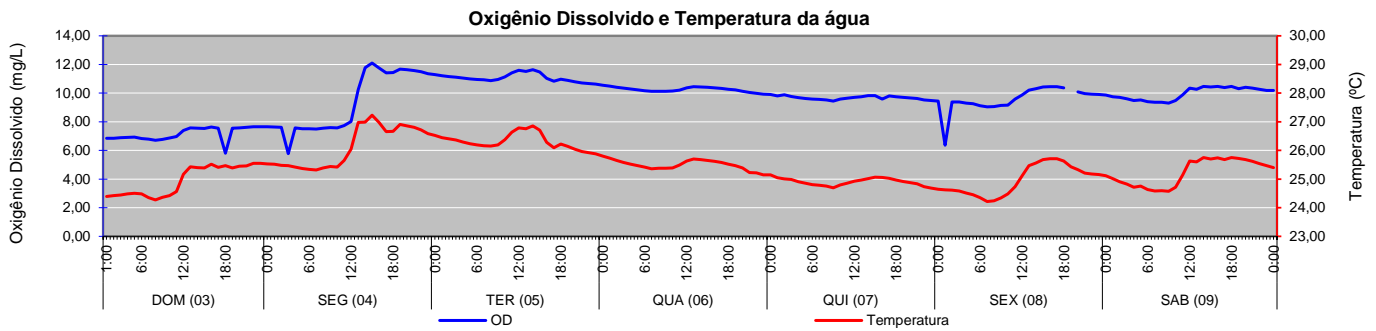
1- Monitoramento Pontual (Oxigênio dissolvido, Fitoplâncton e Transparência)

Parâmetro	Data	Profundidade	LRF1	LRF2	LRF3	LRF4	LRF5	LRF6
Oxigênio Dissolvido (mg/L)	04/set	Superfície	11,00	14,69	11,25	10,54	11,82	11,51
		Meio eufótico	11,97	13,10	11,08	10,29	11,47	11,47
		Fundo	4,40	0,15	3,37	0,23	6,23	1,83
	06/set	Superfície	7,71	7,66	7,12	8,53	7,70	7,28
		Meio eufótico	7,39	7,66	6,92	7,83	4,73	5,53
		Fundo	5,31	0,11	2,06	0,16	3,92	0,39
Fitoplâncton (ind.mL ⁻¹)	04/set	Superfície	109.985	150.688	110.004	118.049	136.857	117.076
	06/set	Superfície	90.940	79.762	71.365	65.308	71.789	50.101
Transparência (cm)	04/set		150	50	137	147	120	148
	06/set		103	55	101	103	100	52

Localização dos pontos de monitoramento



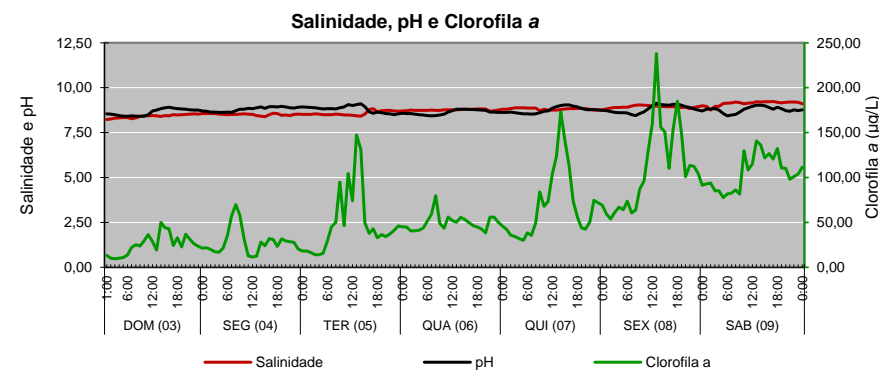
2 - Monitoramento Contínuo (LRF 3)



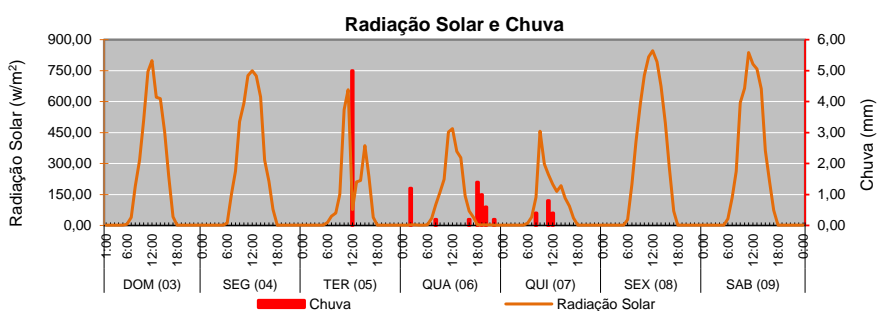
3 - Colimetria (NMP/100 mL)

Local	Data	Coliformes Totais (NMP/100mL)						E. coli (NMP/100mL)					
		LRF1	LRF2	LRF3	LRF4	LRF5	LRF6	LRF1	LRF2	LRF3	LRF4	LRF5	LRF6
Lagoa	4-set	12	240	33	49	920	33	6	33	33	49	220	11
	6-set	975	3.500	240	130	2.400	920	76	920	79	70	920	49
Canais	4-set	C. Gen. Garzon	Rio Cabeça	Rio dos Macacos Jus. (1)	Rio dos Macacos Mont. (2)	C. do Jôquei	C. Jard. de Alah	C. Gen. Garzon	Rio Cabeça	Rio dos Macacos Jus. (1)	Rio dos Macacos Mont. (2)	C. do Jôquei	C. Jard. de Alah
		92.000	14.000	92.000	54.000	35.000	330	54.000	240	16.000	54.000	35.000	330

4 - Salinidade, pH e Clorofila a



5 - Radiação Solar e Chuva



3.1 - Qualidade da Água

	DOM (03)	SEG (04)	TER (05)	QUA (06)	QUI (07)	SEX (08)	SAB (09)
Proteção das Comunidades Aquáticas	Equilíbrio	Equilíbrio	Equilíbrio	Equilíbrio	Equilíbrio	Equilíbrio	Equilíbrio
Classificação segundo CONAMA 357	A1	Imp	Imp	Imp	Pro	Pro	Pro
	A2	Imp	Imp	Imp	Imp	Imp	Imp
	A3	Imp	Imp	Imp	Imp	Pro	Pro

Legenda: **Imp - Imprópria*** **Pro - Própria***

Estados: Equilíbrio Alerta Crítico

*A classificação se refere ao parâmetro E. coli para contato secundário avaliado por coletas efetuadas no período compreendido do 17/ago a 04/set

Obs.: A1, A2 e A3 - Áreas de uso específico da Lagoa segundo divisão estabelecida pelo Decreto Municipal 18.415 de 01/03/2000.

Distribuição da Chuva							
Data	DOM (03)	SEG (04)	TER (05)	QUA (06)	QUI (07)	SEX (08)	SAB (09)
Chuva Acumul. Semana (mm)	0,0	0,0	5,0	4,8	1,6	0,0	0,0
Picos (mm/h)	-	-	12,0	4,0	1,6	-	-
Classif. Alerta Rio	-	-	Moderada	Fraca	Fraca	-	-