

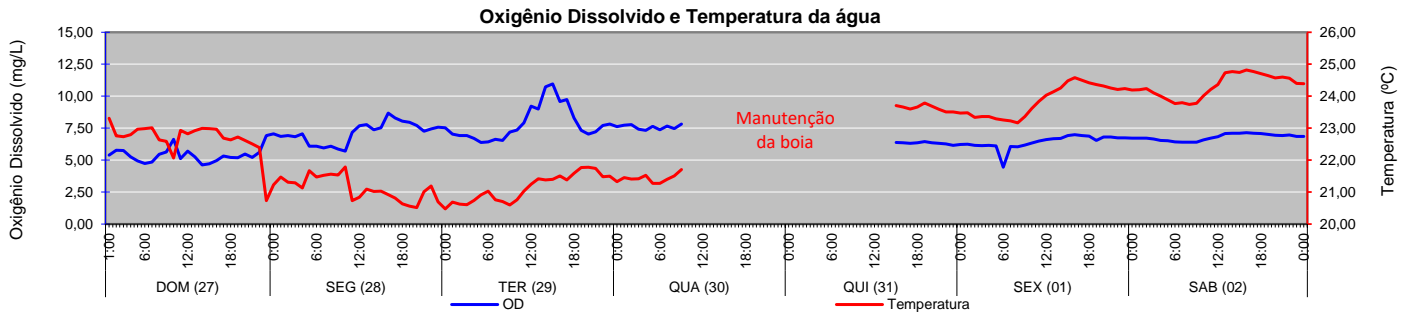
### 1- Monitoramento Pontual (Oxigênio dissolvido, Fitoplâncton e Transparência)

Parâmetro	Data	Profundidade	LRF1	LRF2	LRF3	LRF4	LRF5	LRF6
Oxigênio Dissolvido (mg/L)	28/ago	Superfície	8,69	5,47	8,12	9,13	9,11	9,63
		Meio eufótico	5,10	4,84	7,66	4,62	4,66	7,10
		Fundo	2,92	3,52	4,21	3,36	2,18	4,95
	30/ago	Superfície	9,26	10,13	9,68	10,16	11,12	10,63
		Meio eufótico	5,35	10,50	11,20	9,07	7,10	5,38
		Fundo	2,22	1,70	1,19	1,95	4,31	1,86
Fitoplâncton (ind.mL <sup>-1</sup> )	28/ago	Superfície	41.365	30.271	32.825	34.645	54.349	47.504
	30/ago	Superfície	27.261	34.889	30.299	33.063	33.896	33.838
Transparência (cm)	28/ago		51	50	52	52	50	32
	30/ago		152	100	104	100	103	107

Localização dos pontos de monitoramento



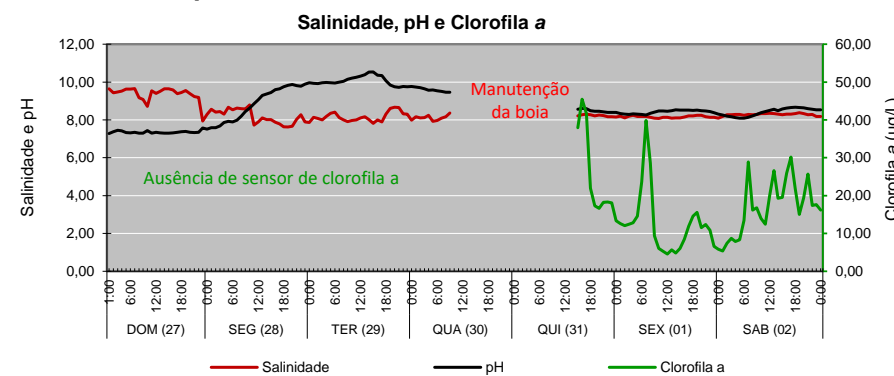
### 2 - Monitoramento Contínuo (LRF 3)



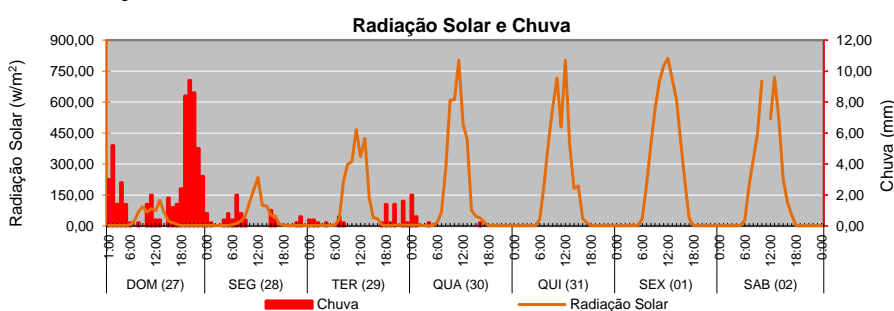
### 3 - Colimetria (NMP/100 mL)

Local	Data	Coliformes Totais (NMP/100mL)						E. coli (NMP/100mL)					
		LRF1	LRF2	LRF3	LRF4	LRF5	LRF6	LRF1	LRF2	LRF3	LRF4	LRF5	LRF6
Lagoa	28-ago	>16.000	16.000	>16.000	>16.000	>16.000	>16.000	2.950	2.200	9.200	5.400	9.200	>16.000
	30-ago	4.743	5.760	9.810	3.740	5.760	2.560	295	350	540	1.600	3.500	920
Canais	28-ago	C. Gen. Garzon	Rio Cabeça	Rio dos Macacos Jus. (1)	Rio dos Macacos Mont. (2)	C. do Jóquei	C. Jard. de Alah	C. Gen. Garzon	Rio Cabeça	Rio dos Macacos Jus. (1)	Rio dos Macacos Mont. (2)	C. do Jóquei	C. Jard. de Alah
		3.500	330	>160.000	>160.000	2.200	5.400	540	70	35.000	>160.000	700	1.400

### 4 - Salinidade, pH e Clorofila a



### 5 - Radiação Solar e Chuva



### 3.1 - Qualidade da Água

	DOM (27)	SEG (28)	TER (29)	QUA (30)	QUI (31)	SEX (01)	SAB (02)
Proteção das Comunidades Aquáticas	Pro	Pro	Pro	Pro	Imp	Imp	Imp
Classificação segundo CONAMA 357	A1	Pro	Pro	Pro	Imp	Imp	Imp
	A2	Pro	Pro	Pro	Imp	Imp	Imp
	A3	Pro	Pro	Pro	Pro	Imp	Imp

Legenda: **Imp - Imprópria\*** **Pro - Própria\***  
 Estados: Equilíbrio Alerta Crítico

\*A classificação se refere ao parâmetro E. coli para contato secundário avaliado por coletas efetuadas no período compreendido do 09/ago a 28/ago

Obs.: A1, A2 e A3 - Áreas de uso específico da Lagoa segundo divisão estabelecida pelo Decreto Municipal 18.415 de 01/03/2000.

Distribuição da Chuva							
Data	DOM (27)	SEG (28)	TER (29)	QUA (30)	QUI (31)	SEX (01)	SAB (02)
Chuva Acumulada Semana (mm)	60,6	7,6	8,6	1,0	0,0	0,0	0,0
Picos (mm/h)	12,8	4,0	4,0	2,4	.	.	.
Classif. Alerta Rio	Moderada	Fraca	Fraca	Fraca	.	.	.