

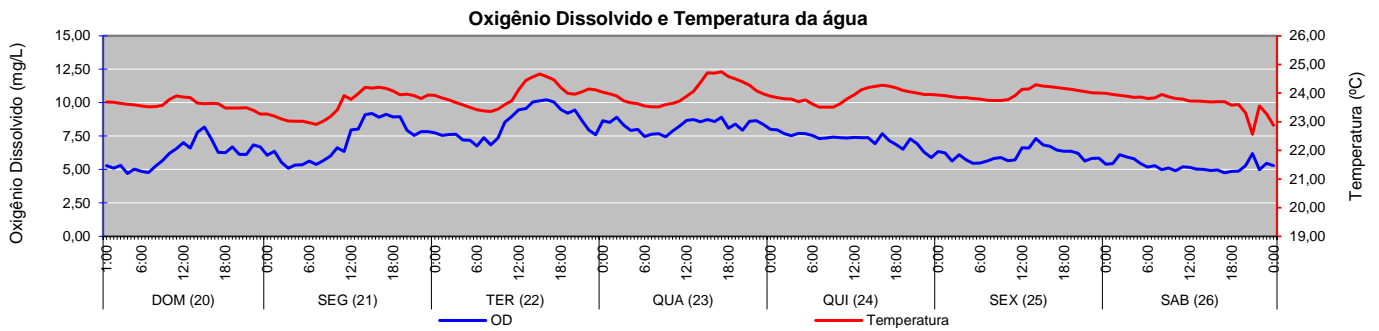
1- Monitoramento Pontual (Oxigênio dissolvido, Fitoplâncton e Transparência)

Parâmetro	Data	Profundidade	LRF1	LRF2	LRF3	LRF4	LRF5	LRF6
Oxigênio Dissolvido (mg/L)	21/ago	Superfície	8,64	6,91	8,85	8,23	9,01	7,62
		Meio eufótico	7,98	6,22	8,00	7,28	7,71	6,94
		Fundo	4,57	3,52	5,72	4,70	5,79	7,62
	23/ago	Superfície	7,25	8,03	8,21	8,61	8,29	7,76
		Meio eufótico	5,03	7,94	8,17	8,43	8,34	7,77
		Fundo	3,53	5,40	6,35	7,63	8,06	7,40
Fitoplâncton (ind.mL ⁻¹)	21/ago	Superfície	130.312	99.162	111.332	90.128	96.380	126.199
	23/ago	Superfície	155.162	143.088	183.760	157.507	167.822	136.215
Transparência (cm)	21/ago		100	152	104	102	97	100
	23/ago		101	50	70	100	100	132

Localização dos pontos de monitoramento



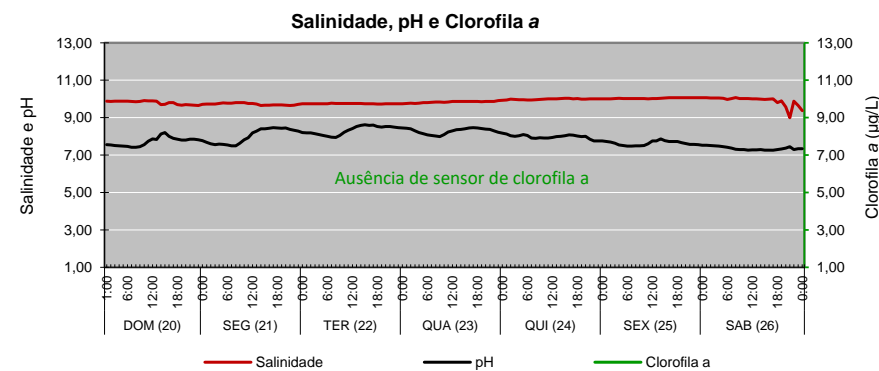
2 - Monitoramento Contínuo (LRF 3)



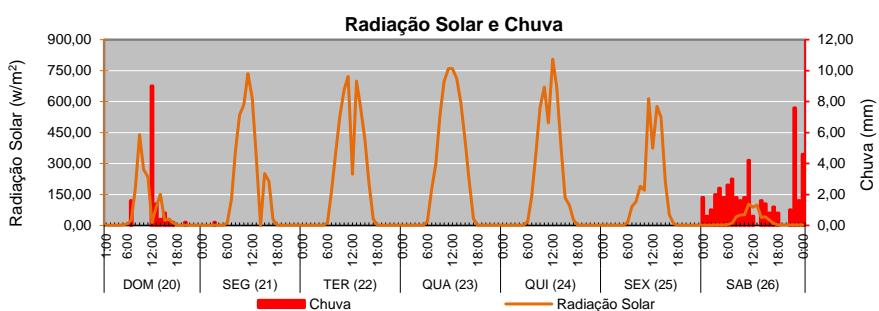
3 - Colimetria (NMP/100 mL)

Local	Data	Coliformes Totais (NMP/100mL)						<i>E. coli</i> (NMP/100mL)					
		LRF1	LRF2	LRF3	LRF4	LRF5	LRF6	LRF1	LRF2	LRF3	LRF4	LRF5	LRF6
Lagoa	21-ago	7.300	2.400	2.400	9.200	5.400	5.400	1.020	920	540	540	350	920
	23-ago	1.850	5.400	1.700	1.700	2.200	1.400	170	1.600	130	220	170	170
Canais	21-ago	C. Gen. Garzon	Rio Cabeça	Rio dos Macacos Jus. (1)	Rio dos Macacos Mont. (2)	C. do Jôquei	C. Jard. de Alah	C. Gen. Garzon	Rio Cabeça	Rio dos Macacos Jus. (1)	Rio dos Macacos Mont. (2)	C. do Jôquei	C. Jard. de Alah
		35.000	1.700	22.000	17.000	9.200	>16.000	1.700	460	5.400	9.200	9.200	9.200

4 - Salinidade, pH e Clorofila a



5 - Radiação Solar e Chuva



3.1 - Qualidade da Água

	DOM (20)	SEG (21)	TER (22)	QUA (23)	QUI (24)	SEX (25)	SAB (26)
Proteção das Comunidades Aquáticas							
Classificação segundo CONAMA 357	A1	Pro	Pro	Pro	Pro	Pro	Pro
	A2	Pro	Pro	Pro	Pro	Pro	Pro
	A3	Pro	Pro	Pro	Pro	Pro	Pro

Legenda: **Imp - Imprópria*** **Pro - Própria***

Estados: Equilíbrio Alerta Crítico

*A classificação se refere ao parâmetro *E. coli* para contato secundário avaliado por coletas efetuadas no período compreendido do 02/ago a 21/ago

Obs.: A1, A2 e A3 - Áreas de uso específico da Lagoa segundo divisão estabelecida pelo Decreto Municipal 18.415 de 01/03/2000.

Distribuição da Chuva								
Data	DOM (20)	SEG (21)	TER (22)	QUA (23)	QUI (24)	SEX (25)	SAB (26)	Chuva Acumul. Semana
(mm)	14,0	0,2	0,0	0,0	0,0	1,8	44,0	60,0
Picos (mm/h)	15,2	0,8	-	-	-	4,0	12,8	-
Classif. Alerta Rio	Moderada	Fraca	-	-	-	Fraca	Moderada	-