

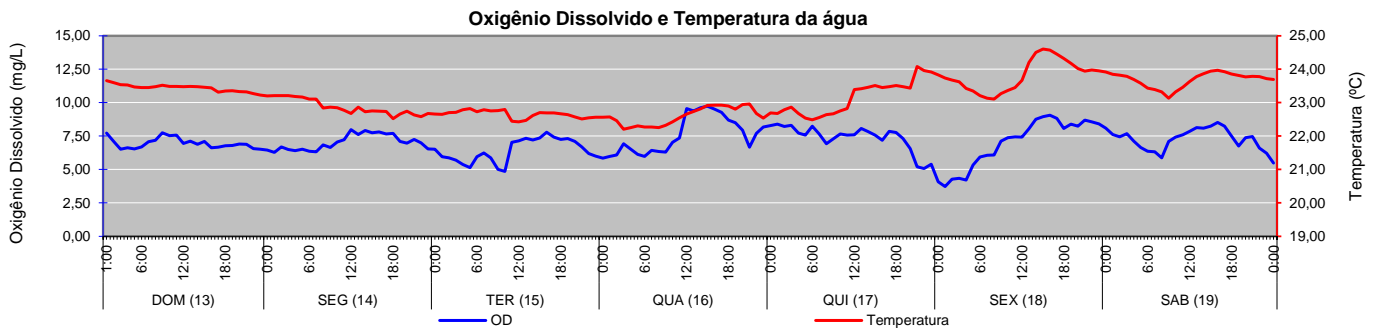
1- Monitoramento Pontual (Oxigênio dissolvido, Fitoplâncton e Transparência)

Parâmetro	Data	Profundidade	LRF1	LRF2	LRF3	LRF4	LRF5	LRF6
Oxigênio Dissolvido (mg/L)	15/ago	Superfície	11,33	6,13	8,70	8,24	9,29	7,43
		Meio eufótico	10,59	5,09	6,96	6,02	6,24	6,17
		Fundo	2,27	5,00	5,56	5,78	5,20	5,93
	17/ago	Superfície	7,63	5,35	7,59	7,77	8,81	8,19
		Meio eufótico	7,63	5,09	7,18	7,67	8,15	8,00
		Fundo	3,43	1,98	4,85	5,57	4,70	5,65
Fitoplâncton (ind.mL ⁻¹)	15/ago	Superfície	32.040	25.754	30.907	23.057	34.038	24.956
	17/ago	Superfície	34.165	44.384	39.927	30.075	38.634	37.787
Transparência (cm)	15/ago		33	102	40	81	40	50
	17/ago		122	64	183	143	111	110

Localização dos pontos de monitoramento



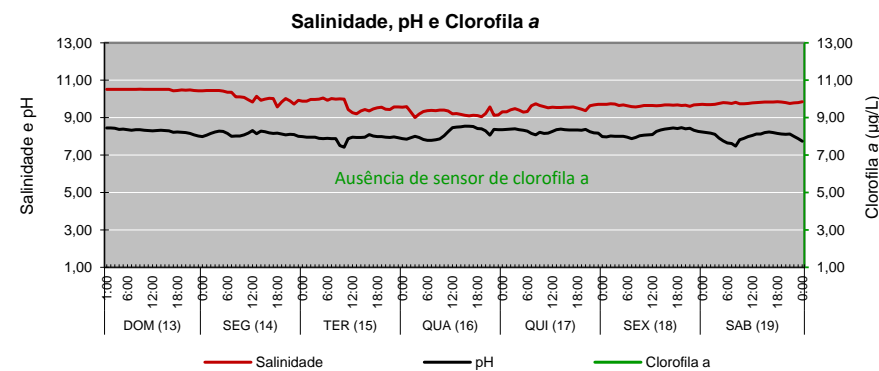
2 - Monitoramento Contínuo (LRF 3)



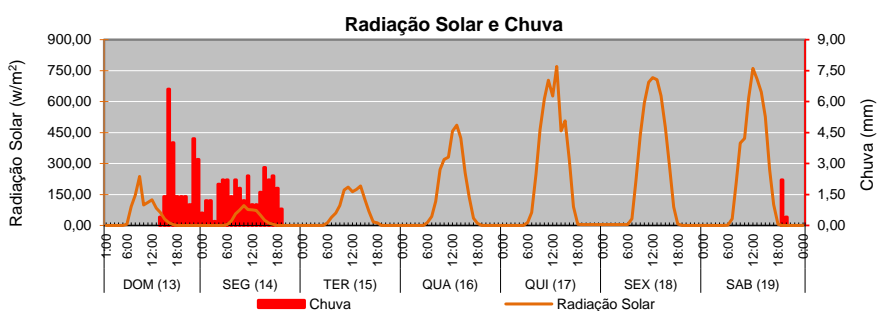
3 - Colimetria (NMP/100 mL)

Local	Data	Coliformes Totais (NMP/100mL)						E. coli (NMP/100mL)					
		LRF1	LRF2	LRF3	LRF4	LRF5	LRF6	LRF1	LRF2	LRF3	LRF4	LRF5	LRF6
Lagoa	15-ago	>16.000	>16.000	>16.000	>16.000	>16.000	>16.000	1.600	16.000	>16.000	9.200	>16.000	>16.000
	17-ago	730	3.500	2.400	5.400	3.500	1.600	335	130	350	350	350	350
Canais	14-ago	C. Gen. Garzon	Rio Cabeça	Rio dos Macacos Jus. (1)	Rio dos Macacos Mont. (2)	C. do Jôquei	C. Jard. de Alah	C. Gen. Garzon	Rio Cabeça	Rio dos Macacos Jus. (1)	Rio dos Macacos Mont. (2)	C. do Jôquei	C. Jard. de Alah
		54.000	24.000	160.000	160.000	160.000	>160.000	24.000	5.400	35.000	24.000	35.000	>160.000

4 - Salinidade, pH e Clorofila a



5 - Radiação Solar e Chuva



3.1 - Qualidade da Água

	DOM (13)	SEG (14)	TER (15)	QUA (16)	QUI (17)	SEX (18)	SAB (19)
Proteção das Comunidades Aquáticas							
Classificação segundo CONAMA 357	A1	Pro	Pro	Pro	Pro	Pro	Pro
	A2	Pro	Pro	Pro	Pro	Pro	Pro
	A3	Pro	Pro	Pro	Pro	Pro	Pro

Legenda: Imp - Imprópria* Pro - Própria*

Estados: Equilíbrio Alerta Crítico

*A classificação se refere ao parâmetro E. coli para contato secundário avaliado por coletas efetuadas no período compreendido do 24/jul a 15/ago

Obs.: A1, A2 e A3 - Áreas de uso específico da Lagoa segundo divisão estabelecida pelo Decreto Municipal 18.415 de 01/03/2000.

Distribuição da Chuva

Data	DOM (13)	SEG (14)	TER (15)	QUA (16)	QUI (17)	SEX (18)	SAB (19)	Chuva Acumulada Semana
(mm)	25,6	31,6	0,0	0,0	0,0	0,0	2,6	59,8
Picos (mm/h)	12,8	4,0	-	-	-	-	5,6	-
Classif. Alerta Rio	Moderada	Fraca	-	-	-	-	Moderada	-