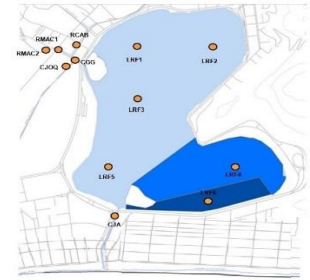


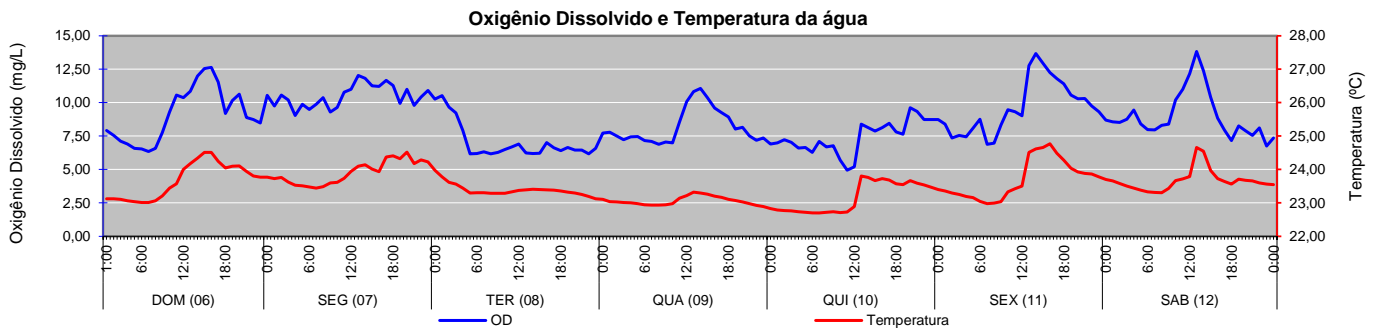
1- Monitoramento Pontual (Oxigênio dissolvido, Fitoplâncton e Transparência)

Parâmetro	Data	Profundidade	LRF1	LRF2	LRF3	LRF4	LRF5	LRF6
Oxigênio Dissolvido (mg/L)	07/ago	Superfície	11,64	15,20	11,47	9,88	13,97	9,56
		Meio eufótico	10,27	10,80	11,71	7,87	11,08	8,62
		Fundo	3,16	5,30	4,40	5,37	8,43	8,60
	09/ago	Superfície	7,59	8,53	11,78	7,88	9,17	9,03
		Meio eufótico	7,06	7,03	10,87	7,47	7,18	7,94
		Fundo	4,84	4,80	7,52	6,94	5,79	7,90
Fitoplâncton (ind.mL ⁻¹)	07/ago	Superfície	32.579	61.694	30.239	32.099	45.164	34.489
	09/ago	Superfície	26.626	28.608	38.201	43.670	41.912	27.056
Transparência (cm)	07/ago		50	20	200	200	83	97
	09/ago		103	100	50	204	107	80

Localização dos pontos de monitoramento



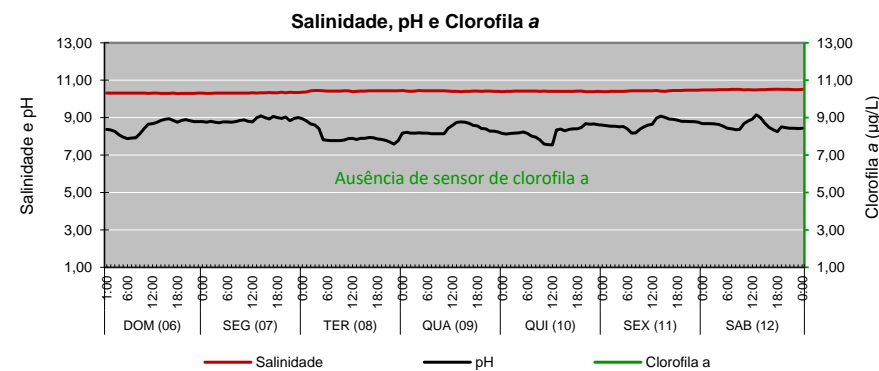
2 - Monitoramento Contínuo (LRF 3)



3 - Colimetria (NMP/100 mL)

Local	Data	Coliformes Totais (NMP/100mL)						E. coli (NMP/100mL)					
		LRF1	LRF2	LRF3	LRF4	LRF5	LRF6	LRF1	LRF2	LRF3	LRF4	LRF5	LRF6
Lagoa	7-ago	49	79	350	49	33	350	2	2	2	2	2	17
	9-ago	1.600	3.500	540	16.000	350	46	120	920	350	28	79	2
Canais	7-ago	C. Gen. Garzon	Rio Cabeça	Rio dos Macacos Jus. (1)	Rio dos Macacos Mont. (2)	C. do Jôquei	C. Jard. de Alah	C. Gen. Garzon	Rio Cabeça	Rio dos Macacos Jus. (1)	Rio dos Macacos Mont. (2)	C. do Jôquei	C. Jard. de Alah
		5.400	1.300	790	1.100	330	3.500	130	230	<1,8	1.100	68	460

4 - Salinidade, pH e Clorofila a



3.1 - Qualidade da Água

	DOM (06)	SEG (07)	TER (08)	QUA (09)	QUI (10)	SEX (11)	SAB (12)
Proteção das Comunidades Aquáticas	Pro	Pro	Pro	Pro	Pro	Pro	Pro
Classificação segundo CONAMA 357	A1	Pro	Pro	Pro	Pro	Pro	Pro
	A2	Pro	Pro	Pro	Pro	Pro	Pro
	A3	Pro	Pro	Pro	Pro	Pro	Pro

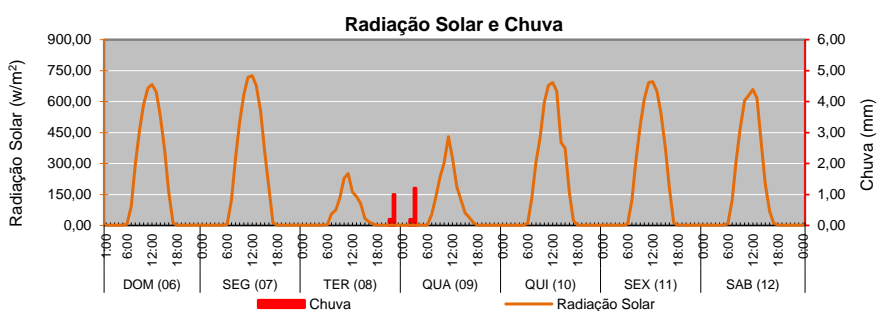
Legenda: Imp - Imprópria* Pro - Própria*

Estados: Equilíbrio Alerta Crítico

*A classificação se refere ao parâmetro E. coli para contato secundário avaliado por coletas efetuadas no período compreendido do 17/jul a 07/ago

Obs.: A1, A2 e A3 - Áreas de uso específico da Lagoa segundo divisão estabelecida pelo Decreto Municipal 18.415 de 01/03/2000.

5 - Radiação Solar e Chuva



Distribuição da Chuva

Data	DOM (06)	SEG (07)	TER (08)	QUA (09)	QUI (10)	SEX (11)	SAB (12)	Chuva Acumul. Semana
(mm)	0,0	0,0	1,2	1,4	0,0	0,0	0,0	2,6
Picos (mm/h)	-	-	3,2	1,6	-	-	-	-
Classif. Alerta Rio	-	-	Fraca	Fraca	-	-	-	-