

DIAGNÓSTICO QUALIDADE DA ÁGUA

Proteção das Comunidades Aquáticas



Estado de EQUILÍBRIO

ESTADO DE EQUILÍBRIO
Condições adequadas para a preservação da vida aquática. [OD ≥ 4mg/L]

ESTADO DE ALERTA
Condições transitórias/instáveis que, caso agravadas, podem comprometer a sobrevivência das comunidades aquáticas. [2 ≤ OD < 4mg/L]

ESTADO CRÍTICO
Condições inadequadas para a preservação da vida aquática, podendo levar à mortandade de peixes. [OD < 2mg/L e/ou variação brusca da Temperatura]

Proteção das Comunidades Aquáticas: Indicação da ocorrência de alterações no equilíbrio do ecossistema que podem levar a mortandade de peixes. Essa classificação é baseada, na concentração de Oxigênio Dissolvido (OD) e na variação da temperatura da água, fundamentais para a vida aquática.

Recreação de Contato Secundário



PRÓPRIA IMPRÓPRIA

Atividades de contato secundário permitidas:

ATIVIDADES DESPORTIVAS:

Trecho 1*: remo em todas as suas modalidades;
Trechos 1 e 2*: iatismo (classes "optimist", pinguim e "laser");
Trecho 3*: esqui aquático (segundo regulamento).

ATIVIDADES RECREATIVAS:

a) pedalinhos e barcos sem motor até três metros;
b) barco a motor destinado exclusivamente a passeios turísticos e educação ambiental.

Neste boletim são consideradas as coletas do período de 24/07 a 15/08. A classificação para o contato secundário é baseada na análise dos seis últimos resultados do parâmetro *E. coli*, segundo a Resolução CONAMA 357/2005, para água salobra Classe 2.

*Parâmetros de uso conforme Decreto Municipal nº 18.415/2000

Recreação de contato secundário: Atividades em que o contato com a água é esporádico ou acidental e a possibilidade de ingerir água é pequena, como na pesca, na navegação e/ou no iatismo.

Cenários do Plano de Contingência



Sem Cenário

Até 1 cenário Com 2 cenários Com 3 ou + cenários

Cenário 1 Detecção de lançamento de efluente reativo na presença de Reagente de Nessler (avaliação qualitativa para amônia);

Cenário 2 Lançamento acidental de efluentes (óleos, esgoto, produtos químicos e outros);

Cenário 3 Presença atípica de resíduos sólidos junto às comportas ou no espelho d'água, com necessidade de equipamentos especiais para a retirada;

Cenário 4 Situação de níveis extremos do espelho d'água (superior à 0,80m; inferior à 0,20m datum imbituba);

Cenário 5 Detecção visual de alteração no comportamento da fauna;

Cenário 6 Índice de proteção das comunidades aquáticas em estado de alerta ou crítico (diagnóstico fornecido pela SMAC);

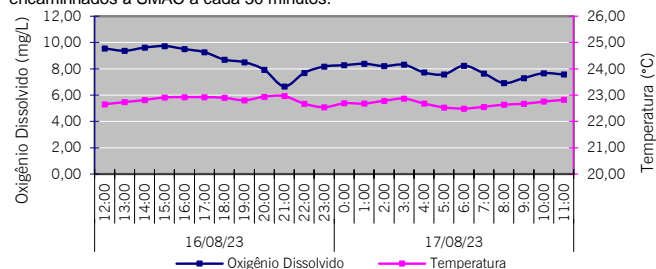
Cenário 7 Detecção visual de mortandade de organismos.

Cenários de Contingência: Situações/Eventos adversos que podem conferir risco à qualidade ambiental da Lagoa e ao seu entorno, conforme estabelecido no Plano de Contingência e Monitoramento da Lagoa.

INFORMAÇÕES AMBIENTAIS

Monitoramento Contínuo - Qualidade da Água

O monitoramento contínuo é realizado através de sonda multiparamétrica instalada no ponto central da Lagoa (LRF3), que analisa os seguintes parâmetros: Oxigênio Dissolvido, Temperatura, Salinidade, pH, Turbidez e Clorofila *a*. Os resultados são encaminhados à SMAC a cada 30 minutos.

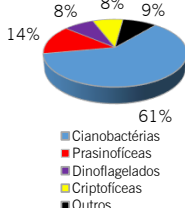


Monitoramento Contínuo - Condições Meteorológicas

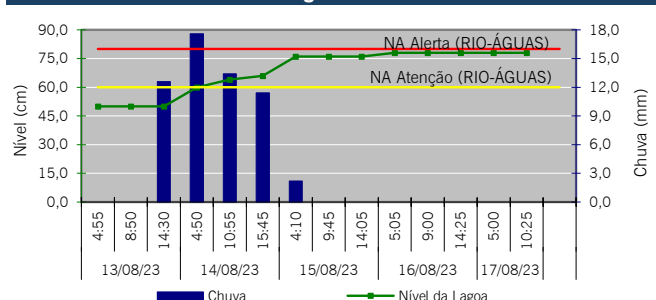
Temperatura do ar	Mínima: 19,2°C ; Máxima: 25,7°C
Pluviosidade	Acumulado de 0,00 mm
Ventos	Fracos a moderados e predominantemente de Norte (N)
Radiação solar	331,11 W/m ² (média do período diurno)

Comunidade Fitoplancônica - Coleta em 15/08/23

Densidade	Média de 28 mil ind./mL
Dominância	61% de "cianobactérias picoplancônicas", grupo composto por diversas espécies diminutas, que não são passíveis de identificação pelo método utilizado.



Nível da Lagoa e Pluviosidade



Sistema da Lagoa Rodrigo de Freitas



Deságue de Efluentes Reativos ao Reagente de Nessler*

Data	Lagoa Rodrigo de Freitas	Canal do Jardim de Alah	Outros Canais e Rios
DOM (13)		-	
SEG (14)		Vistoria não realizada	
TER (15)		Vistoria não realizada	
QUA (16)		Vistoria não realizada	
QUI (17)		Vistoria não realizada	

* O Reagente de Nessler identifica a presença de esgoto recente - Teste qualitativo.

Manejo das Comportas e Produção Pesqueira

Jardim de Alah	16/08 - Aberta - sem fluxo predominante 17/08 - Aberta - sem fluxo predominante
Visc. Albuquerque	16/08 - Fechada 17/08 - Fechada
General Garzon	16/08 - Fechada 17/08 - Fechada
Produção Pesqueira (Kg)	Sem Registro