

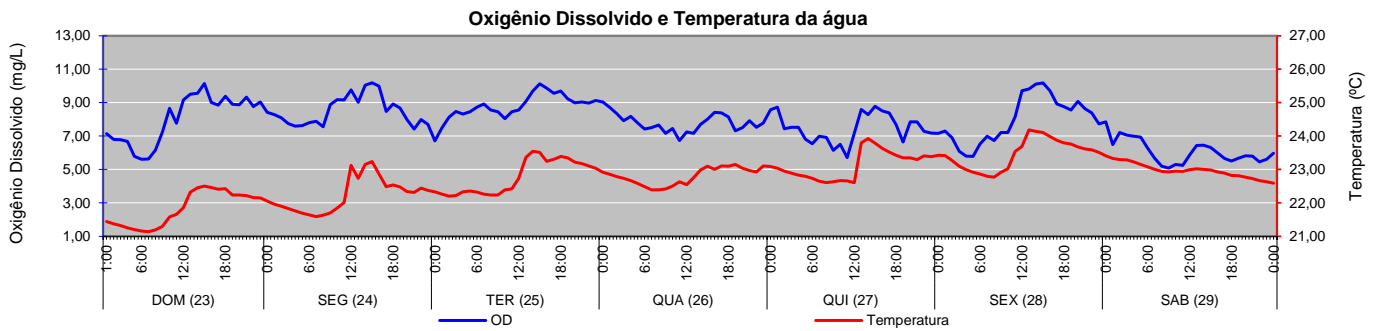
1- Monitoramento Pontual (Oxigênio dissolvido, Fitoplâncton e Transparência)

Parâmetro	Data	Profundidade	LRF1	LRF2	LRF3	LRF4	LRF5	LRF6
Oxigênio Dissolvido (mg/L)	24/jul	Superfície	11,80	9,92	9,40	8,89	9,12	9,60
		Meio eufótico	13,40	10,20	10,09	8,10	8,32	10,91
		Fundo	4,72	4,48	4,53	6,07	6,12	9,62
	26/jul	Superfície	11,01	10,35	10,60	10,39	11,49	10,66
		Meio eufótico	8,90	10,72	9,50	10,52	9,85	10,02
		Fundo	4,80	2,05	3,60	6,89	4,80	9,34
Fitoplâncton (ind.mL ⁻¹)	24/jul	Superfície	22.021	30.629	18.891	36.454	28.344	25.431
	26/jul	Superfície	30.458	34.740	44.956	33.243	56.239	25.095
Transparência (cm)	24/jul		53	200	152	303	121	53
	26/jul		112	152	52	153	52	102

Localização dos pontos de monitoramento



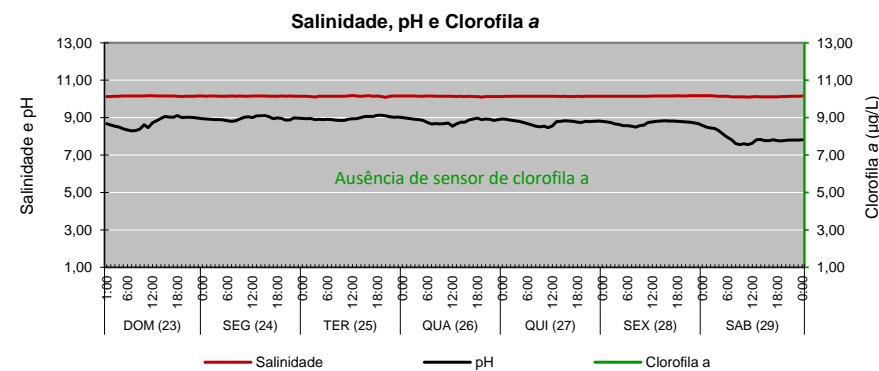
2 - Monitoramento Contínuo (LRF 3)



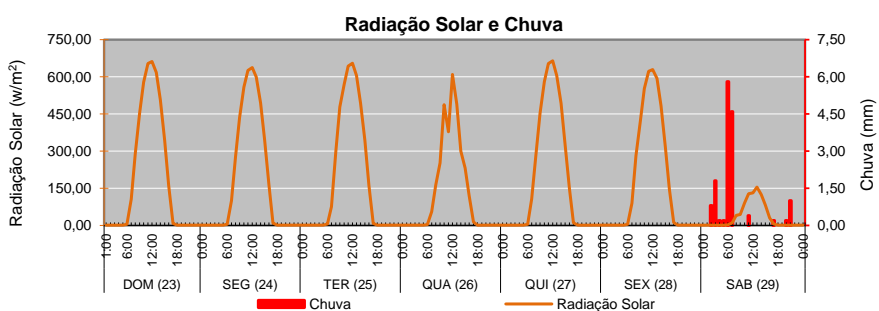
3 - Colimetria (NMP/100 mL)

Local	Data	Coliformes Totais (NMP/100mL)						E. coli (NMP/100mL)					
		LRF1	LRF2	LRF3	LRF4	LRF5	LRF6	LRF1	LRF2	LRF3	LRF4	LRF5	LRF6
Lagoa	24-jul	23	11	17	2	33	49	2	5	<1,8	<1,8	8	<1,8
	26-jul	49	540	17	79	130	1.600	5	110	11	5	7	5
Canais	24-jul	C. Gen. Garzon	Rio Cabeça	Rio dos Macacos Jus. (1)	Rio dos Macacos Mont. (2)	C. do Jôquei	C. Jard. de Alah	C. Gen. Garzon	Rio Cabeça	Rio dos Macacos Jus. (1)	Rio dos Macacos Mont. (2)	C. do Jôquei	C. Jard. de Alah
		5.400	330	230	2.400	68	68	1.400	330	78	490	68	68

4 - Salinidade, pH e Clorofila a



5 - Radiação Solar e Chuva



3.1 - Qualidade da Água

	DOM (23)	SEG (24)	TER (25)	QUA (26)	QUI (27)	SEX (28)	SAB (29)
Proteção das Comunidades Aquáticas							
Classificação segundo CONAMA 357	A1	Pro	Pro	Pro	Pro	Pro	Pro
	A2	Pro	Pro	Pro	Pro	Pro	Pro
	A3	Pro	Pro	Pro	Pro	Pro	Pro

Legenda: **Imp - Imprópria*** **Pro - Própria***

Estados: Equilíbrio Alerta Crítico

*A classificação se refere ao parâmetro E. coli para contato secundário avaliado por coletas efetuadas no período compreendido do 24/jul a 05/jul

Obs.: A1, A2 e A3 - Áreas de uso específico da Lagoa segundo divisão estabelecida pelo Decreto Municipal 18.415 de 01/03/2000.

Distribuição da Chuva								
Data	DOM (23)	SEG (24)	TER (25)	QUA (26)	QUI (27)	SEX (28)	SAB (29)	Chuva Acumul. Semana
(mm)	0,0	0,0	0,0	0,0	0,0	0,0	15,2	15,2
Picos (mm/h)	-	-	-	-	-	-	13,6	-
Classif. Alerta Rio	-	-	-	-	-	-	Moderada	-