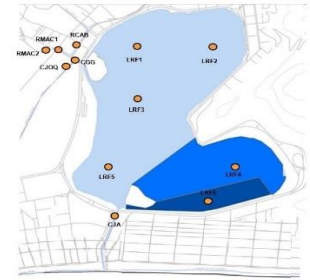


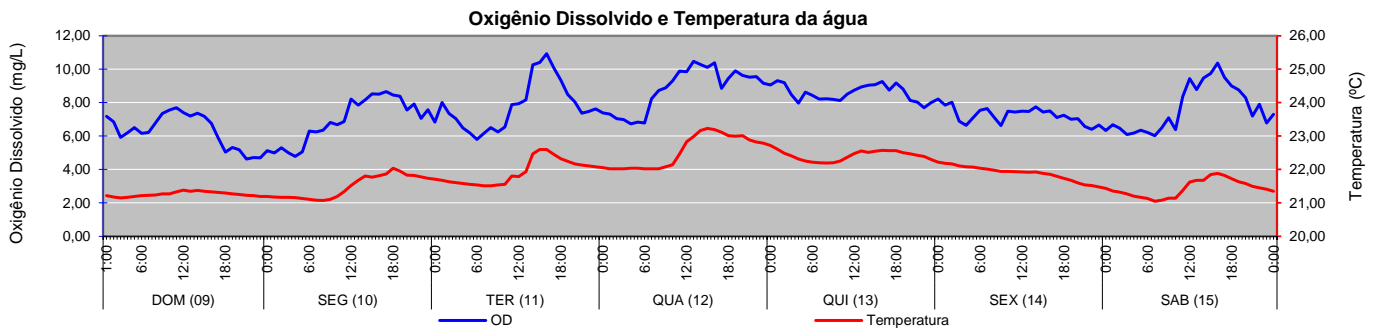
1- Monitoramento Pontual (Oxigênio dissolvido, Fitoplâncton e Transparência)

Parâmetro	Data	Profundidade	LRF1	LRF2	LRF3	LRF4	LRF5	LRF6
Oxigênio Dissolvido (mg/L)	10/jul	Superfície	7,81	6,87	7,99	7,75	7,78	8,84
		Meio eufótico	7,51	6,84	7,91	7,76	7,52	8,25
		Fundo	6,30	6,22	6,17	6,96	6,23	8,47
	12/jul	Superfície	9,85	10,10	9,75	8,82	7,50	8,10
		Meio eufótico	6,54	9,50	9,95	6,46	6,51	8,20
		Fundo	4,74	5,08	5,00	5,40	5,12	5,30
Fitoplâncton (ind.mL ⁻¹)	10/jul	Superfície	27.793	19.889	18.626	23.420	28.236	29.360
	12/jul	Superfície	32.722	35.940	34.768	37.092	45.485	27.989
Transparência (cm)	10/jul		210	298	204	234	188	150
	12/jul		200	180	204	277	200	300

Localização dos pontos de monitoramento



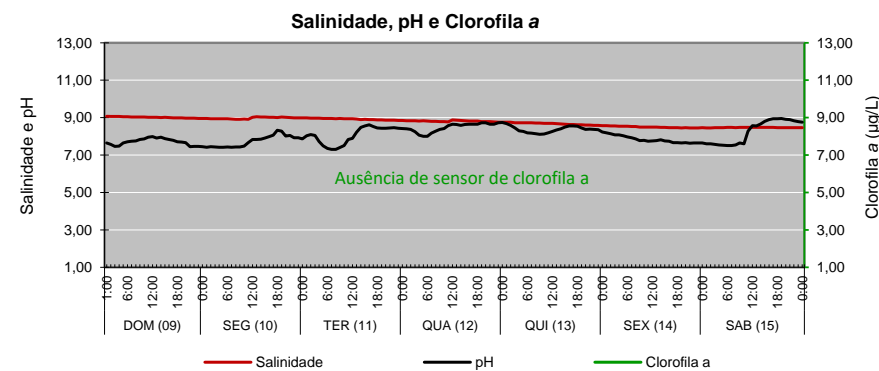
2 - Monitoramento Contínuo (LRF 3)



3 - Colimetria (NMP/100 mL)

Local	Data	Coliformes Totais (NMP/100mL)						E. coli (NMP/100mL)					
		LRF1	LRF2	LRF3	LRF4	LRF5	LRF6	LRF1	LRF2	LRF3	LRF4	LRF5	LRF6
Lagoa	10-jul	49	33	240	70	1.700	310	<1,8	2	17	5	240	23
	12-jul	33	33	11	11	220	350	5	2	2	<1,8	23	14
Canais	10-jul	C. Gen. Garzon	Rio Cabeça	Rio dos Macacos Jus. (1)	Rio dos Macacos Mont. (2)	C. do Jôquei	C. Jard. de Alah	C. Gen. Garzon	Rio Cabeça	Rio dos Macacos Jus. (1)	Rio dos Macacos Mont. (2)	C. do Jôquei	C. Jard. de Alah
		57.000	230	1.300	>160.000	>160.000	2.400	95	<1,8	78	54.000	20	1.300

4 - Salinidade, pH e Clorofila a



3.1 - Qualidade da Água

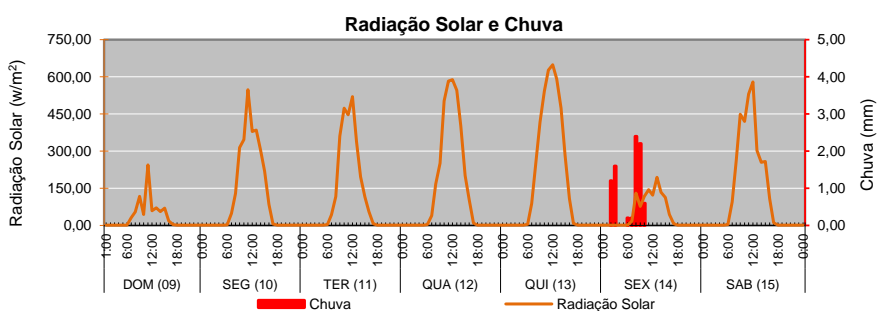
	DOM (09)	SEG (10)	TER (11)	QUA (12)	QUI (13)	SEX (14)	SAB (15)
Proteção das Comunidades Aquáticas	Pro	Pro	Pro	Pro	Pro	Pro	Pro
Classificação segundo CONAMA 357	A1	Pro	Pro	Pro	Pro	Pro	Pro
	A2	Pro	Pro	Pro	Pro	Pro	Pro
	A3	Pro	Pro	Pro	Pro	Pro	Pro

Legenda: **Imp - Imprópria*** **Pro - Própria***
 Estados: Equilíbrio Alerta Crítico

*A classificação se refere ao parâmetro E. coli para contato secundário avaliado por coletas efetuadas no período compreendido do 21/jun a 10/jul

Obs.: A1, A2 e A3 - Áreas de uso específico da Lagoa segundo divisão estabelecida pelo Decreto Municipal 18.415 de 01/03/2000.

5 - Radiação Solar e Chuva



Distribuição da Chuva

Data	DOM (09)	SEG (10)	TER (11)	QUA (12)	QUI (13)	SEX (14)	SAB (15)	Chuva Acumul. Semana
(mm)	0,0	0,0	0,0	0,0	0,0	8,4	0,0	8,4
Picos (mm/h)	-	-	-	-	-	6,4	-	-
Classif. Alerta Rio	-	-	-	-	-	Moderada	-	-