

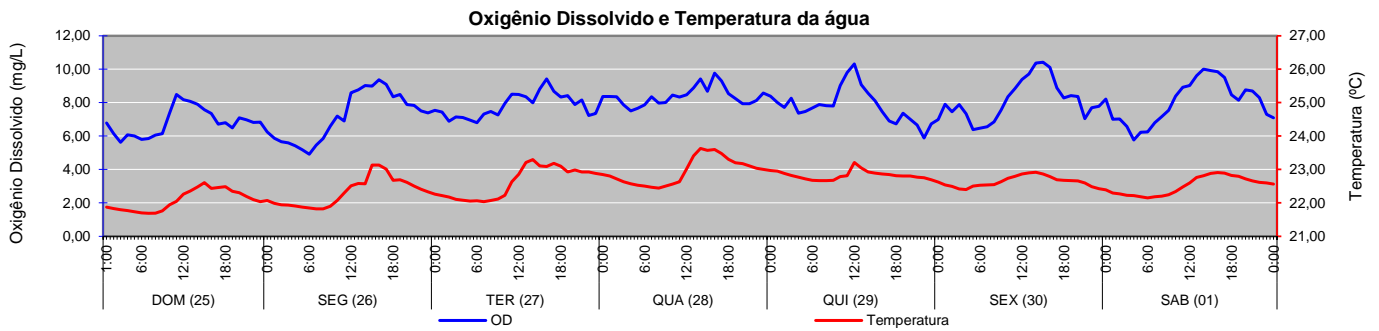
1- Monitoramento Pontual (Oxigênio dissolvido, Fitoplâncton e Transparência)

Parâmetro	Data	Profundidade	LRF1	LRF2	LRF3	LRF4	LRF5	LRF6
Oxigênio Dissolvido (mg/L)	26/jun	Superfície	6,85	7,35	8,13	6,63	7,84	7,74
		Meio eufótico	5,38	8,01	7,66	6,71	8,74	7,22
		Fundo	4,93	6,62	5,09	5,84	7,94	6,90
	28/jun	Superfície	7,95	8,36	8,65	7,66	10,17	9,10
		Meio eufótico	4,21	9,03	7,96	7,73	7,62	8,46
		Fundo	4,19	5,92	6,08	6,40	8,32	7,71
Fitoplâncton (ind.mL ⁻¹)	26/jun	Superfície	23.778	28.541	23.020	27.392	36.169	38.456
	28/jun	Superfície	27.759	24.474	29.173	22.830	31.747	32.733
Transparência (cm)	26/jun		330	254	300	303	202	200
	28/jun		150	200	250	300	250	300

Localização dos pontos de monitoramento



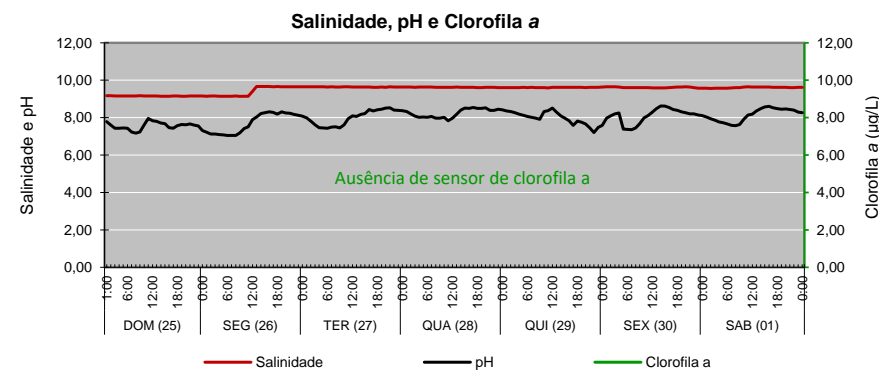
2 - Monitoramento Contínuo (LRF 3)



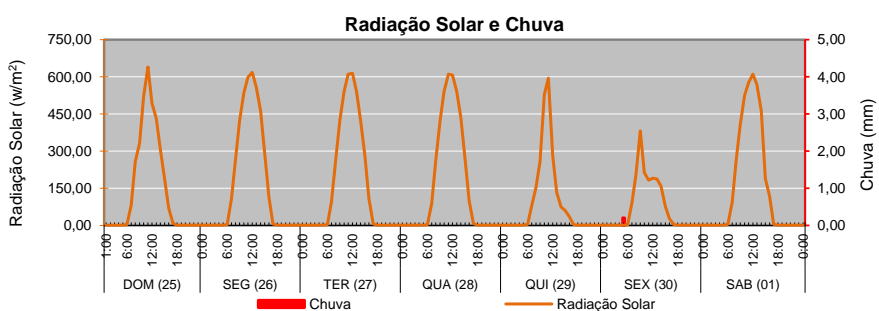
3 - Colimetria (NMP/100 mL)

Local	Data	Coliformes Totais (NMP/100mL)						E. coli (NMP/100mL)					
		LRF1	LRF2	LRF3	LRF4	LRF5	LRF6	LRF1	LRF2	LRF3	LRF4	LRF5	LRF6
Lagoa	26-jun	8	5	23	2	33	<1,8	8	2	13	2	5	<1,8
	28-jun	140	27	79	110	79	40	2	8	4	33	8	21
Canais	26-jun	C. Gen. Garzon	Rio Cabeça	Rio dos Macacos Jus. (1)	Rio dos Macacos Mont. (2)	C. do Jôquei	C. Jard. de Alah	C. Gen. Garzon	Rio Cabeça	Rio dos Macacos Jus. (1)	Rio dos Macacos Mont. (2)	C. do Jôquei	C. Jard. de Alah
		16.000	1.300	1.700	24.000	230	9.200	1.400	220	1.700	5.400	130	1.100

4 - Salinidade, pH e Clorofila a



5 - Radiação Solar e Chuva



3.1 - Qualidade da Água

	DOM (25)	SEG (26)	TER (27)	QUA (28)	QUI (29)	SEX (30)	SAB (01)
Proteção das Comunidades Aquáticas							
Classificação segundo CONAMA 357	A1	Pro	Pro	Pro	Pro	Pro	Pro
	A2	Pro	Pro	Pro	Pro	Pro	Pro
	A3	Pro	Pro	Pro	Pro	Pro	Pro

Legenda: **Imp - Imprópria*** **Pro - Própria***

Estados: Equilíbrio Alerta Crítico

*A classificação se refere ao parâmetro E. coli para contato secundário avaliado por coletas efetuadas no período compreendido do 07/jun a 26/jun

Obs.: A1, A2 e A3 - Áreas de uso específico da Lagoa segundo divisão estabelecida pelo Decreto Municipal 18.415 de 01/03/2000.

Distribuição da Chuva							
Data	DOM (25)	SEG (26)	TER (27)	QUA (28)	QUI (29)	SEX (30)	SAB (01)
Chuva Acumul. Semana (mm)	0,0	0,0	0,0	0,0	0,0	0,2	0,0
Picos (mm/h)	0,8	.
Classif. Alerta Rio	Fraca	.