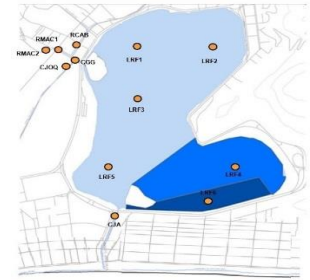


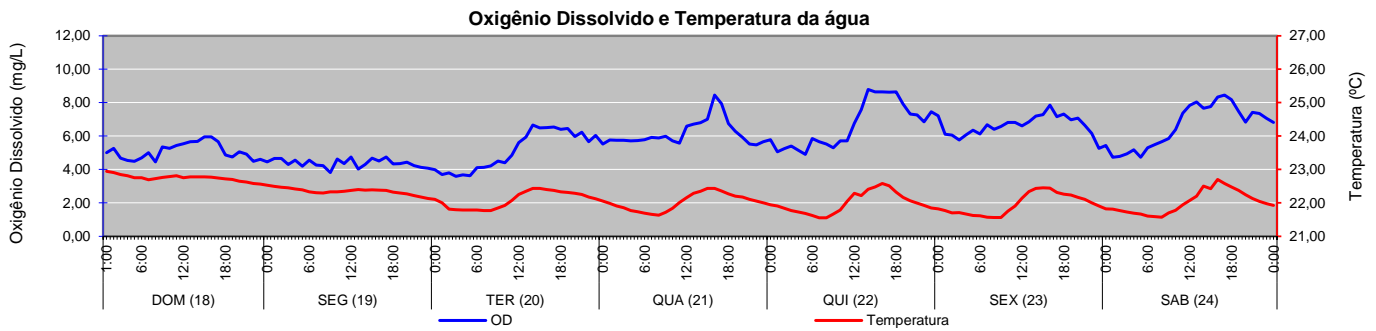
1- Monitoramento Pontual (Oxigênio dissolvido, Fitoplâncton e Transparência)

Parâmetro	Data	Profundidade	LRF1	LRF2	LRF3	LRF4	LRF5	LRF6
Oxigênio Dissolvido (mg/L)	19/jun	Superfície	6,28	5,67	4,89	6,59	5,52	5,14
		Meio eufótico	5,81	5,59	3,93	6,57	5,26	5,12
		Fundo	5,06	4,75	4,92	4,94	1,74	5,14
	21/jun	Superfície	5,63	6,80	6,82	6,38	9,57	7,03
		Meio eufótico	5,57	6,63	6,46	6,82	9,54	8,33
		Fundo	5,42	5,37	6,28	5,96	6,99	6,68
Fitoplâncton (ind.mL ⁻¹)	19/jun	Superfície	29.477	35.470	23.435	29.445	34.713	18.428
	21/jun	Superfície	20.141	25.485	29.777	34.492	36.024	33.701
Transparência (cm)	19/jun		200	200	250	200	250	300
	21/jun		330	300	200	253	157	207

Localização dos pontos de monitoramento



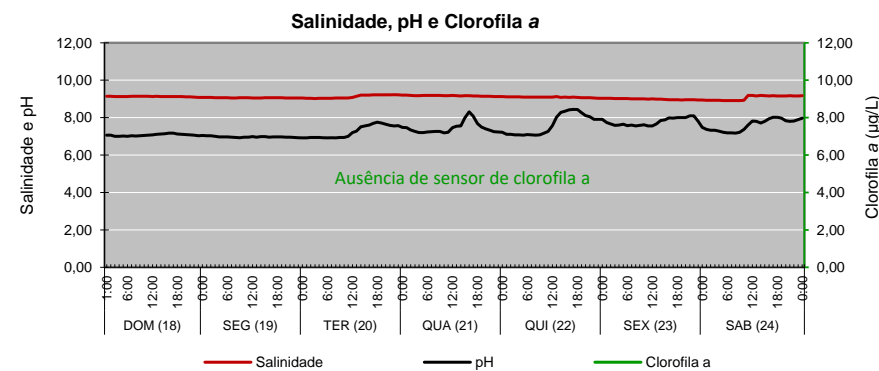
2 - Monitoramento Contínuo (LRF 3)



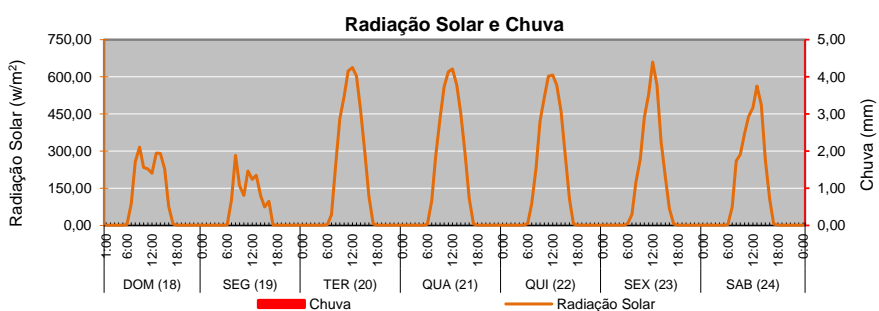
3 - Colimetria (NMP/100 mL)

Local	Data	Coliformes Totais (NMP/100mL)						E. coli (NMP/100mL)					
		LRF1	LRF2	LRF3	LRF4	LRF5	LRF6	LRF1	LRF2	LRF3	LRF4	LRF5	LRF6
Lagoa	19-jun	>16.000	46	33	>16.000	540	110	2	2	<1,8	11	94	2
	21-jun	79	79	130	11	2.400	33	2	13	7	2	540	5
Canais	19-jun	C. Gen. Garzon	Rio Cabeça	Rio dos Macacos Jus. (1)	Rio dos Macacos Mont. (2)	C. do Jôquei	C. Jard. de Alah	C. Gen. Garzon	Rio Cabeça	Rio dos Macacos Jus. (1)	Rio dos Macacos Mont. (2)	C. do Jôquei	C. Jard. de Alah
		16.000	330	35.000	92.000	16.000	16.000	16.000	130	16.000	16.000	700	16.000

4 - Salinidade, pH e Clorofila a



5 - Radiação Solar e Chuva



3.1 - Qualidade da Água

	DOM (18)	SEG (19)	TER (20)	QUA (21)	QUI (22)	SEX (23)	SAB (24)
Proteção das Comunidades Aquáticas							
Classificação segundo CONAMA 357	A1	Pro	Pro	Pro	Pro	Pro	Pro
	A2	Pro	Pro	Pro	Pro	Pro	Pro
	A3	Pro	Pro	Pro	Pro	Pro	Pro

Legenda: **Imp - Imprópria*** **Pro - Própria***

Estados: Equilíbrio Alerta Crítico

*A classificação se refere ao parâmetro E. coli para contato secundário avaliado por coletas efetuadas no período compreendido do 29/mar a 19/jun

Obs.: A1, A2 e A3 - Áreas de uso específico da Lagoa segundo divisão estabelecida pelo Decreto Municipal 18.415 de 01/03/2000.

Distribuição da Chuva								
Data	DOM (18)	SEG (19)	TER (20)	QUA (21)	QUI (22)	SEX (23)	SAB (24)	Chuva Acumul. Semana
(mm)	0,0	0,0	0,0	0,0	0,0	0,0	0,0	0,0
Picos (mm/h)
Classif. Alerta Rio