

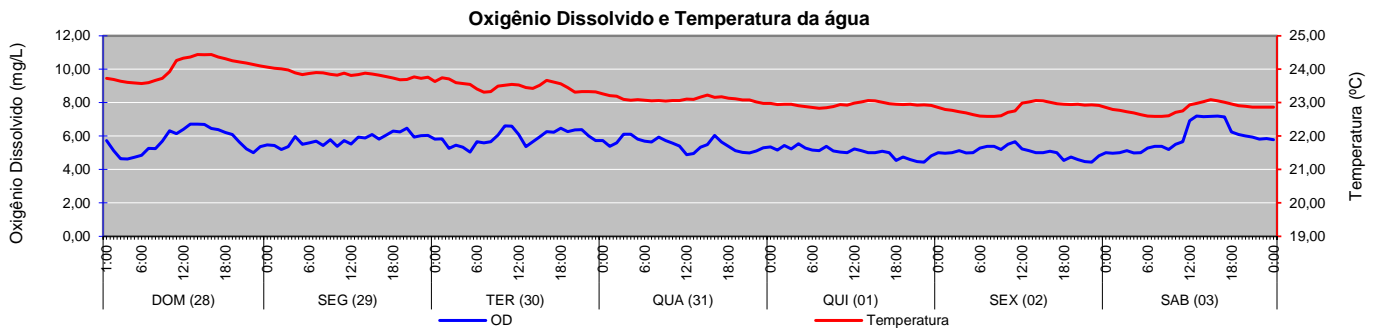
1- Monitoramento Pontual (Oxigênio dissolvido, Fitoplâncton e Transparência)

Parâmetro	Data	Profundidade	LRF1	LRF2	LRF3	LRF4	LRF5	LRF6
Oxigênio Dissolvido (mg/L)	29/mai	Superfície	8,34	5,79	4,84	6,74	5,90	6,34
		Meio eufótico	4,55	5,75	4,94	5,81	4,98	3,71
		Fundo	4,24	5,43	4,60	5,04	4,30	3,08
	não realizada	Superfície	-	-	-	-	-	-
		Meio eufótico	-	-	-	-	-	-
		Fundo	-	-	-	-	-	-
Fitoplâncton (ind.mL ⁻¹)	29/mai	Superfície	62.362	75.450	88.033	90.642	85.809	95.015
	não realizada	Superfície	-	-	-	-	-	-
Transparência (cm)	29/mai		151	150	153	153	152	151
	não realizada		-	-	-	-	-	-

Localização dos pontos de monitoramento



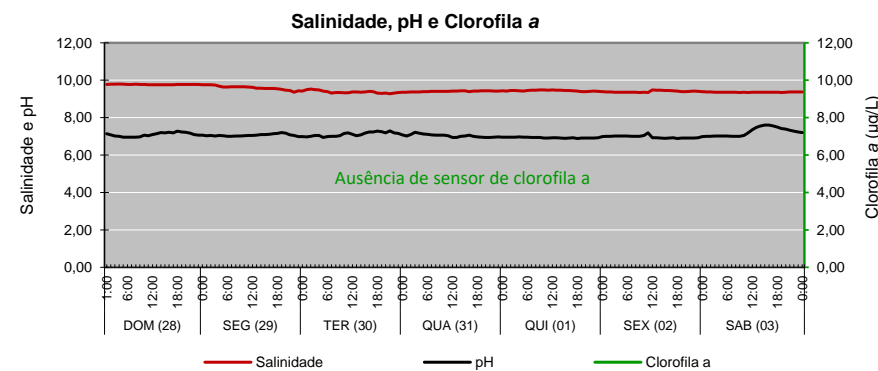
2 - Monitoramento Contínuo (LRF 3)



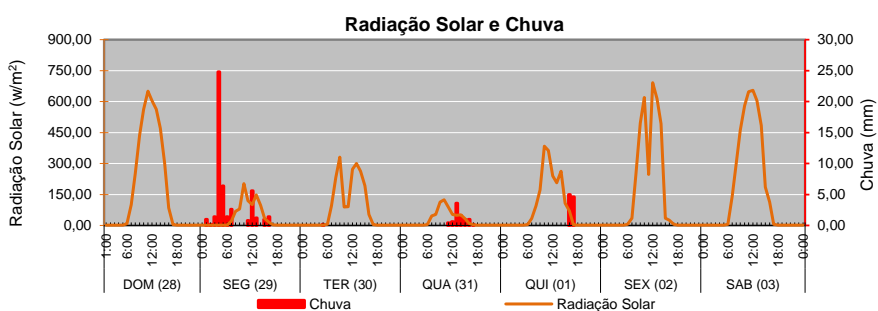
3 - Colimetria (NMP/100 mL)

Local	Data	Coliformes Totais (NMP/100mL)						E. coli (NMP/100mL)					
		LRF1	LRF2	LRF3	LRF4	LRF5	LRF6	LRF1	LRF2	LRF3	LRF4	LRF5	LRF6
Lagoa	29-mai	9.200	16.000	>16.000	>16.000	>16.000	>16.000	3.500	5.400	>16.000	9.200	>16.000	16.000
	não realizada	-	-	-	-	-	-	-	-	-	-	-	-
Canais	29-mai	C. Gen. Garzon	Rio Cabeça	Rio dos Macacos Jus. (1)	Rio dos Macacos Mont. (2)	C. do Jôquei	C. Jard. de Alah	C. Gen. Garzon	Rio Cabeça	Rio dos Macacos Jus. (1)	Rio dos Macacos Mont. (2)	C. do Jôquei	C. Jard. de Alah
		35.000	35.000	160.000	160.000	>160.000	160.000	35.000	2.300	54.000	92.000	>160.000	7.900

4 - Salinidade, pH e Clorofila a



5 - Radiação Solar e Chuva



3.1 - Qualidade da Água

	DOM (28)	SEG (29)	TER (30)	QUA (31)	QUI (01)	SEX (02)	SAB (03)
Proteção das Comunidades Aquáticas							
Classificação segundo CONAMA 357	A1	Pro	Pro	Pro	Pro	Pro	Pro
	A2	Pro	Pro	Pro	Pro	Pro	Pro
	A3	Pro	Pro	Pro	Pro	Imp	Imp

Legenda: **Imp - Imprópria*** **Pro - Própria***

Estados: Equilíbrio Alerta Crítico

*A classificação se refere ao parâmetro E. coli para contato secundário avaliado por coletas efetuadas no período compreendido do dia 03/mai ao dia 22/mai

Obs.: A1, A2 e A3 - Áreas de uso específico da Lagoa segundo divisão estabelecida pelo Decreto Municipal 18.415 de 01/03/2000.

Distribuição da Chuva

Data	DOM (28)	SEG (29)	TER (30)	QUA (31)	QUI (01)	SEX (02)	SAB (03)	Chuva Acumul. Semana
(mm)	0,0	47,8	0,2	8,4	9,6	0,0	0,0	66,0
Picos (mm/h)	-	41,6	0,8	5,6	12,0	-	-	-
Classif. Alerta Rio	-	Forte	Fraca	Moderada	Moderada	-	-	-