

DIAGNÓSTICO QUALIDADE DA ÁGUA

Proteção das Comunidades Aquáticas



Estado de EQUILÍBRIO



ESTADO DE EQUILÍBRIO

Condições adequadas para a preservação da vida aquática. [OD ≥ 4mg/L]



ESTADO DE ALERTA

Condições transitórias/instáveis que, caso agravadas, podem comprometer a sobrevivência das comunidades aquáticas. [2 < OD < 4mg/L]



ESTADO CRÍTICO

Condições inadequadas para a preservação da vida aquática, podendo levar à mortandade de peixes. [OD < 2mg/L e/ou variação brusca da Temperatura]

Proteção das Comunidades Aquáticas: Indicação da ocorrência de alterações no equilíbrio do ecossistema que podem levar a mortandade de peixes. Essa classificação é baseada, na concentração de Oxigênio Dissolvido (OD) e na variação da temperatura da água, fundamentais para a vida aquática.

Recreação de Contato Secundário



PRÓPRIA IMPRÓPRIA

Atividades de contato secundário permitidas:

ATIVIDADES DESPORTIVAS:

Trecho 1*: remo em todas as suas modalidades;
Trechos 1 e 2*: iatismo (classes "optimist", pinguim e "laser");
Trecho 3*: esqui aquático (segundo regulamento).

ATIVIDADES RECREATIVAS:

a) pedalinhos e barcos sem motor até três metros;
b) barco a motor destinado exclusivamente a passeios turísticos e educação ambiental.

Neste boletim são consideradas as coletas do período de 17/05 a 07/06. A classificação para o contato secundário é baseada na análise dos seis últimos resultados do parâmetro *E. coli*, segundo a Resolução CONAMA 357/2005, para água salobra Classe 2.

*Parâmetros de uso conforme Decreto Municipal nº18.415/2000

Recreação de contato secundário: Atividades em que o contato com a água é esporádico ou acidental e a possibilidade de ingerir água é pequena, como na pesca, na navegação e/ou no iatismo.

Cenários do Plano de Contingência



Sem Cenário



Até 1 cenário



Com 2 cenários



Com 3 ou + cenários

Cenário 1 Detecção de lançamento de efluente reativo na presença de Reagente de Nessler (avaliação qualitativa para amônia);

Cenário 2 Lançamento acidental de efluentes (óleos, esgoto, produtos químicos e outros);

Cenário 3 Presença atípica de resíduos sólidos junto às comportas ou no espelho d'água, com necessidade de equipamentos especiais para a retirada;

Cenário 4 Situação de níveis extremos do espelho d'água (superior à 0,80m; inferior à 0,20m datum imbituba);

Cenário 5 Detecção visual de alteração no comportamento da fauna;

Cenário 6 Índice de proteção das comunidades aquáticas em estado de alerta ou crítico (diagnóstico fornecido pela SMAC);

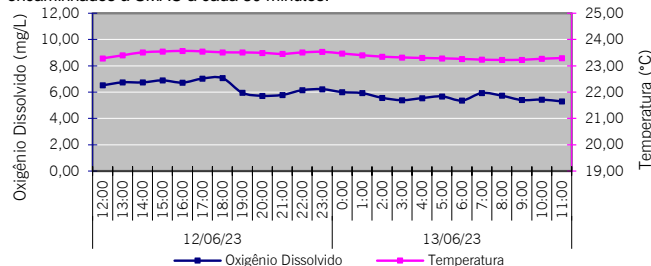
Cenário 7 Detecção visual de mortandade de organismos.

Cenários de Contingência: Situações/Eventos adversos que podem conferir risco à qualidade ambiental da Lagoa e ao seu entorno, conforme estabelecido no Plano de Contingência e Monitoramento da Lagoa.

INFORMAÇÕES AMBIENTAIS

Monitoramento Contínuo - Qualidade da Água

O monitoramento contínuo é realizado através de sonda multiparamétrica instalada no ponto central da Lagoa (LRF3), que analisa os seguintes parâmetros: Oxigênio Dissolvido, Temperatura, Salinidade, pH, Turbidez e Clorofila *a*. Os resultados são encaminhados à SMAC a cada 30 minutos.

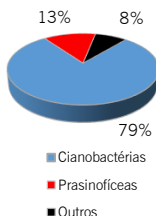


Monitoramento Contínuo - Condições Meteorológicas

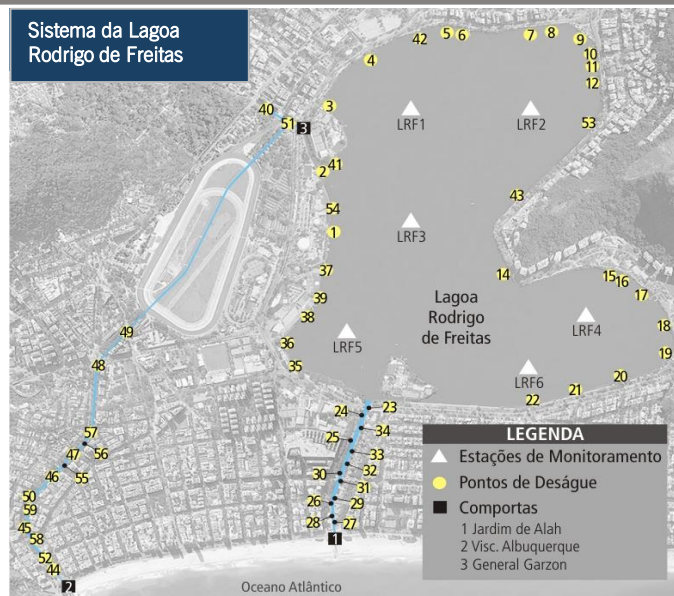
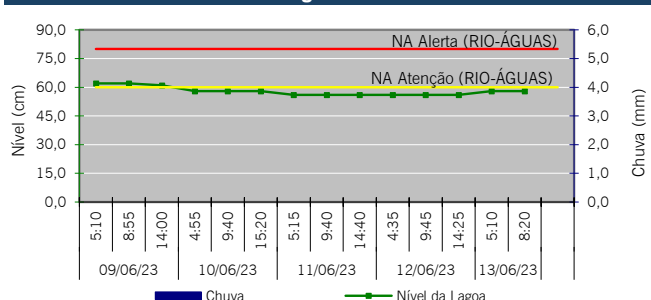
Temperatura do ar	Mínima: 20,7°C ; Máxima: 28,8°C
Pluviosidade	Acumulado de 0,00 mm
Ventos	Fracos e predominantemente de Oeste (O)
Radiação solar	204,36 W/m ² (média do período diurno)

Comunidade Fitoplancônica - Coleta em 07/06/23

Densidade	Média de 27 mil ind./mL
Dominância	79% de "cianobactérias picoplancônicas", grupo composto por diversas espécies diminutas, que não são passíveis de identificação pelo método utilizado.



Nível da Lagoa e Pluviosidade



Deságue de Efluentes Reativos ao Reagente de Nessler*

Data	Lagoa Rodrigo de Freitas	Canal do Jardim de Alah	Outros Canais e Rios
SEX (09)	-	-	-
SAB (10)	-	-	-
DOM (11)	-	-	-
SEG (12)	-	Vistoria não realizada	-
TER (13)	-	Vistoria não realizada	-

* O Reagente de Nessler identifica a presença de esgoto recente - Teste qualitativo.

Manejo das Comportas e Produção Pesqueira

Comporta	12/06	13/06
Jardim de Alah	12/06 - Aberta - sem fluxo predominante / maré entrando (13:00h)	13/06 - Aberta - maré entrando
Visc. Albuquerque	12/06 - Fechada	13/06 - Fechada
General Garzon	12/06 - Fechada	13/06 - Fechada
Produção Pesqueira (Kg)	Sem Registro	