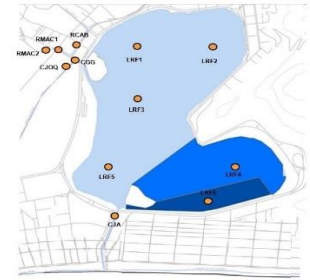


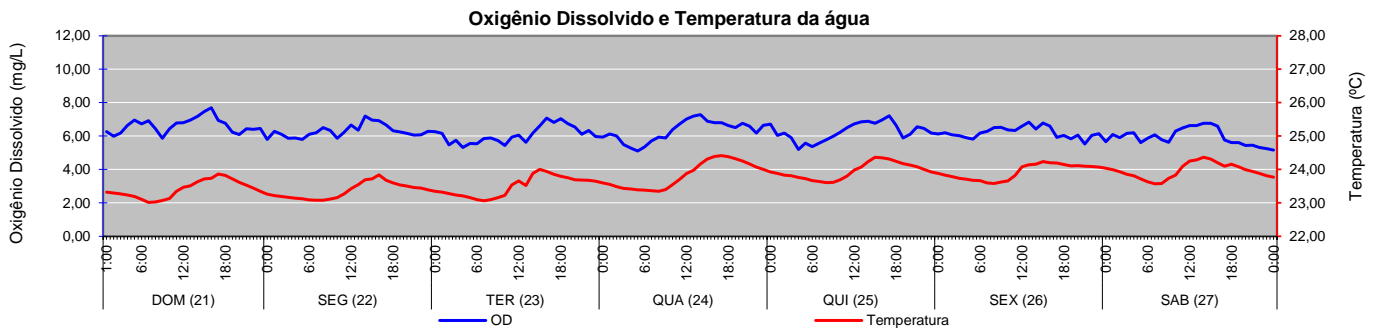
### 1- Monitoramento Pontual (Oxigênio dissolvido, Fitoplâncton e Transparência)

Parâmetro	Data	Profundidade	LRF1	LRF2	LRF3	LRF4	LRF5	LRF6
Oxigênio Dissolvido (mg/L)	22/mai	Superfície	5,49	5,77	5,51	6,12	6,90	6,54
		Meio eufótico	5,41	5,91	5,67	5,79	6,62	6,34
		Fundo	4,36	4,85	4,88	5,26	5,88	5,80
	24/mai	Superfície	6,67	5,52	6,24	5,92	5,86	6,05
		Meio eufótico	6,24	5,41	5,91	5,98	5,86	5,88
		Fundo	4,97	4,84	4,82	5,51	5,40	5,31
Fitoplâncton (ind.mL <sup>-1</sup> )	22/mai	Superfície	25.493	27.379	25.879	31.829	37.060	40.993
	24/mai	Superfície	39.990	27.474	33.370	40.637	26.401	20.805
Transparência (cm)	22/mai		251	201	252	254	250	251
	24/mai		205	204	202	204	202	348

Localização dos pontos de monitoramento



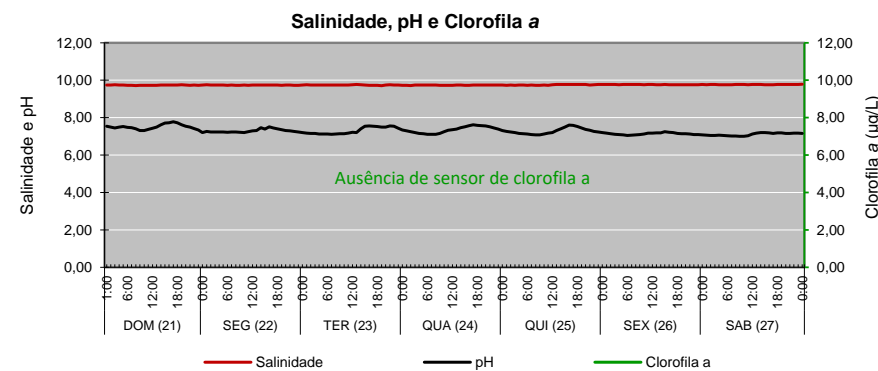
### 2 - Monitoramento Contínuo (LRF 3)



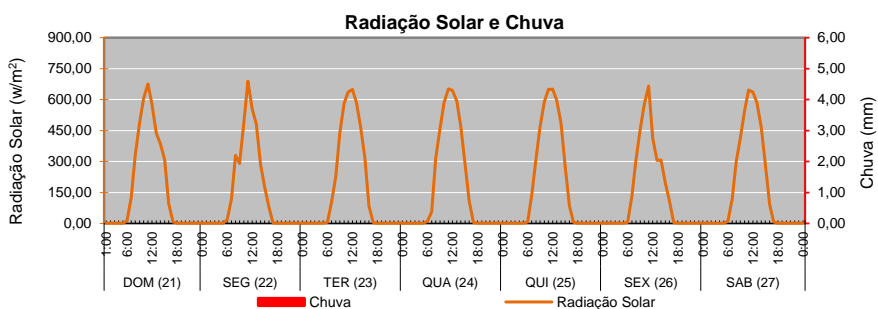
### 3 - Colimetria (NMP/100 mL)

Local	Data	Coliformes Totais (NMP/100mL)						E. coli (NMP/100mL)					
		LRF1	LRF2	LRF3	LRF4	LRF5	LRF6	LRF1	LRF2	LRF3	LRF4	LRF5	LRF6
Lagoa	22-mai	23	13	23	49	350	23	<1,8	2	2	2	17	5
	24-mai	70	170	46	130	94	78	8	9	17	2	23	20
Canais	22-mai	C. Gen. Garzon	Rio Cabeça	Rio dos Macacos Jus. (1)	Rio dos Macacos Mont. (2)	C. do Jôquei	C. Jard. de Alah	C. Gen. Garzon	Rio Cabeça	Rio dos Macacos Jus. (1)	Rio dos Macacos Mont. (2)	C. do Jôquei	C. Jard. de Alah
		16.000	1.300	2.400	54.000	2.400	490	700	490	1.300	16.000	78	110

### 4 - Salinidade, pH e Clorofila a



### 5 - Radiação Solar e Chuva



### 3.1 - Qualidade da Água

	DOM (21)	SEG (22)	TER (23)	QUA (24)	QUI (25)	SEX (26)	SAB (27)
Proteção das Comunidades Aquáticas							
Classificação segundo CONAMA 357	A1	Pro	Pro	Pro	Pro	Pro	Pro
	A2	Pro	Pro	Pro	Pro	Pro	Pro
	A3	Pro	Pro	Pro	Pro	Pro	Pro
Legenda:	Imp - Imprópria*		Pro - Própria*				
Estados:							
	Equilíbrio		Alerta	Crítico			

\*A classificação se refere ao parâmetro E. coli para contato secundário avaliado por coletas efetuadas no período compreendido do dia 03/mai ao dia 22/mai

Obs.: A1, A2 e A3 - Áreas de uso específico da Lagoa segundo divisão estabelecida pelo Decreto Municipal 18.415 de 01/03/2000.

Distribuição da Chuva							
Data	DOM (21)	SEG (22)	TER (23)	QUA (24)	QUI (25)	SEX (26)	SAB (27)
Chuva Acumul. Semana (mm)	0,0	0,0	0,0	0,0	0,0	0,0	0,0
Picos (mm/h)	.	.	.	.	.	.	.
Classif. Alerta Rio	.	.	.	.	.	.	.