

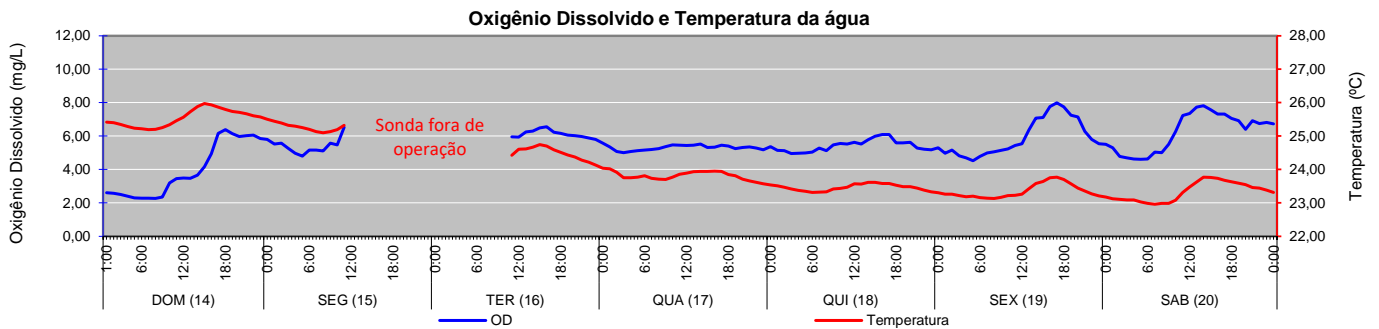
1- Monitoramento Pontual (Oxigênio dissolvido, Fitoplâncton e Transparência)

Parâmetro	Data	Profundidade	LRF1	LRF2	LRF3	LRF4	LRF5	LRF6
Oxigênio Dissolvido (mg/L)	15/mai	Superfície	5,84	5,63	7,15	6,17	7,91	4,79
		Meio eufótico	5,33	5,47	7,10	5,64	6,78	4,34
		Fundo	3,90	5,01	3,05	4,47	5,18	4,49
	17/mai	Superfície	5,23	5,17	4,85	5,56	5,53	4,98
		Meio eufótico	5,04	5,17	4,91	5,28	5,24	4,88
		Fundo	4,98	5,00	4,26	4,97	5,04	4,65
Fitoplâncton (ind.mL ⁻¹)	15/mai	Superfície	32.498	30.437	37.265	29.210	42.176	25.739
	17/mai	Superfície	25.083	23.300	23.665	29.818	27.471	17.640
Transparência (cm)	15/mai		200	200	150	250	200	300
	17/mai		202	210	200	205	300	252

Localização dos pontos de monitoramento



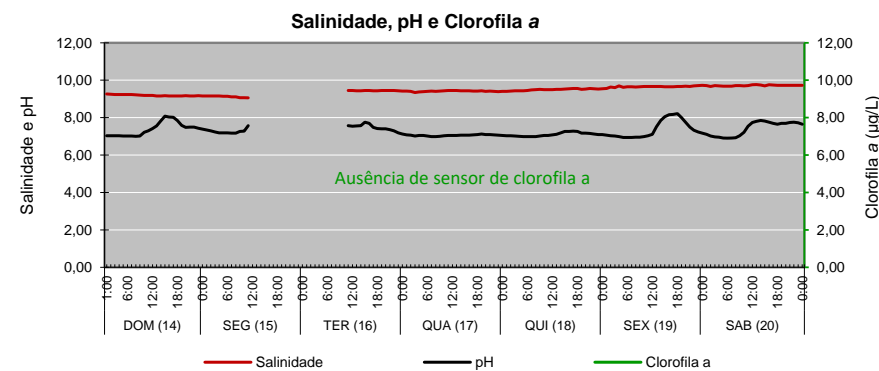
2 - Monitoramento Contínuo (LRF 3)



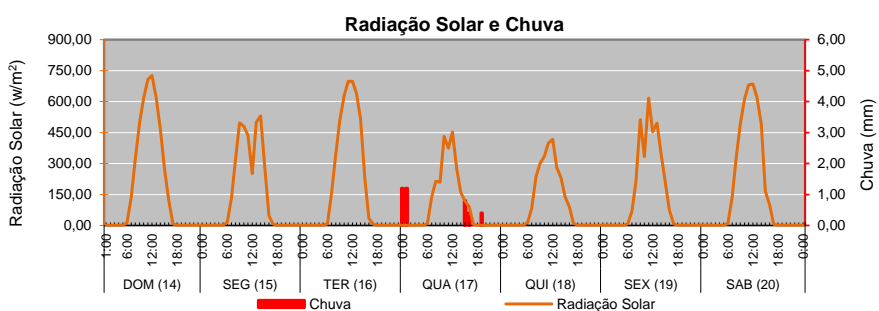
3 - Colimetria (NMP/100 mL)

Local	Data	Coliformes Totais (NMP/100mL)						E. coli (NMP/100mL)					
		LRF1	LRF2	LRF3	LRF4	LRF5	LRF6	LRF1	LRF2	LRF3	LRF4	LRF5	LRF6
Lagoa	15-mai	920	540	920	1.600	540	920	170	70	220	33	33	33
	17-mai	920	350	240	350	240	1.600	13	17	8	2	22	350
Canais	15-mai	C. Gen. Garzon	Rio Cabeça	Rio dos Macacos Jus. (1)	Rio dos Macacos Mont. (2)	C. do Jôquei	C. Jard. de Alah	C. Gen. Garzon	Rio Cabeça	Rio dos Macacos Jus. (1)	Rio dos Macacos Mont. (2)	C. do Jôquei	C. Jard. de Alah
		92.000	>160.000	>160.000	>160.000	92.000	>160.000	17.000	>160.000	>160.000	>160.000	13.000	>160.000

4 - Salinidade, pH e Clorofila a



5 - Radiação Solar e Chuva



3.1 - Qualidade da Água

	DOM (14)	SEG (15)	TER (16)	QUA (17)	QUI (18)	SEX (19)	SAB (20)
Proteção das Comunidades Aquáticas	Pro	Pro	Pro	Pro	Pro	Pro	Pro
Classificação segundo CONAMA 357	A1	Pro	Pro	Pro	Pro	Pro	Pro
	A2	Pro	Pro	Pro	Pro	Pro	Pro
	A3	Pro	Pro	Pro	Pro	Pro	Pro

Legenda: **Imp - Imprópria*** **Pro - Própria***

Estados: Equilíbrio Alerta Crítico

*A classificação se refere ao parâmetro E. coli para contato secundário avaliado por coletas efetuadas no período compreendido do dia 24/abr ao dia 15/mai

Obs.: A1, A2 e A3 - Áreas de uso específico da Lagoa segundo divisão estabelecida pelo Decreto Municipal 18.415 de 01/03/2000.

Distribuição da Chuva							
Data	DOM (14)	SEG (15)	TER (16)	QUA (17)	QUI (18)	SEX (19)	SAB (20)
Chuva Acumul. Semana (mm)	0,0	0,0	1,2	2,8	0,0	0,0	0,0
Picos (mm/h)	-	-	4,0	3,2	-	-	-
Classif. Alerta Rio	-	-	Fraca	Fraca	-	-	-