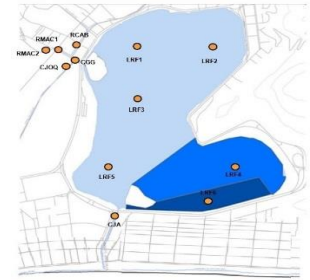


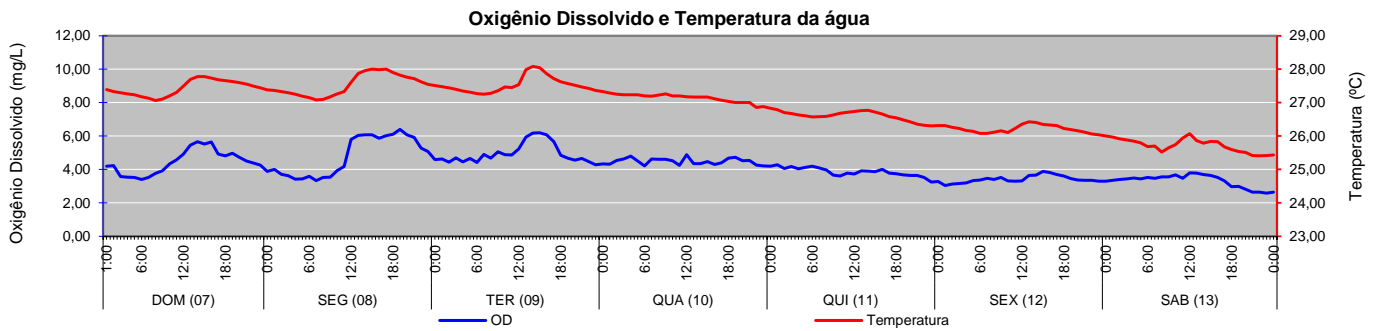
1- Monitoramento Pontual (Oxigênio dissolvido, Fitoplâncton e Transparência)

Parâmetro	Data	Profundidade	LRF1	LRF2	LRF3	LRF4	LRF5	LRF6
Oxigênio Dissolvido (mg/L)	08/mai	Superfície	5,48	5,43	5,93	5,44	6,10	5,76
		Meio eufótico	4,87	5,37	5,26	5,22	6,64	5,22
		Fundo	3,89	4,39	4,10	4,81	6,47	5,88
	10/mai	Superfície	4,85	4,72	4,42	4,60	4,78	4,49
		Meio eufótico	4,68	4,65	4,29	4,57	4,74	5,22
		Fundo	3,40	4,51	3,69	3,10	3,77	4,64
Fitoplâncton (ind.mL ⁻¹)	08/mai	Superfície	22.374	26.836	23.126	47.997	25.293	48.479
	10/mai	Superfície	25.010	23.300	26.131	48.569	33.823	29.216
Transparência (cm)	08/mai		300	200	207	200	200	204
	10/mai		200	200	200	200	200	200

Localização dos pontos de monitoramento



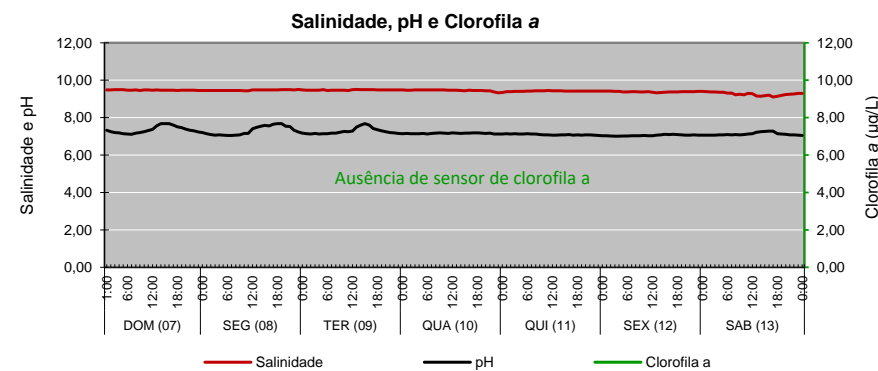
2 - Monitoramento Contínuo (LRF 3)



3 - Colimetria (NMP/100 mL)

Local	Data	Coliformes Totais (NMP/100mL)						E. coli (NMP/100mL)					
		LRF1	LRF2	LRF3	LRF4	LRF5	LRF6	LRF1	LRF2	LRF3	LRF4	LRF5	LRF6
Lagoa	8-mai	79	350	170	350	350	130	5	33	23	4	23	33
	10-mai	33	33	110	540	22	>16.000	2	5	2	240	2	9.200
Canais	8-mai	C. Gen. Garzon	Rio Cabeça	Rio dos Macacos Jus. (1)	Rio dos Macacos Mont. (2)	C. do Jôquei	C. Jard. de Alah	C. Gen. Garzon	Rio Cabeça	Rio dos Macacos Jus. (1)	Rio dos Macacos Mont. (2)	C. do Jôquei	C. Jard. de Alah
		16.000	16.000	>160.000	92.000	16.000	16.000	1.700	1.100	54.000	54.000	490	1.100

4 - Salinidade, pH e Clorofila a



3.1 - Qualidade da Água

	DOM (07)	SEG (08)	TER (09)	QUA (10)	QUI (11)	SEX (12)	SAB (13)
Proteção das Comunidades Aquáticas							
Classificação segundo CONAMA 357	A1	Pro	Pro	Pro	Pro	Pro	Pro
	A2	Pro	Pro	Pro	Pro	Pro	Pro
	A3	Pro	Pro	Pro	Pro	Pro	Pro

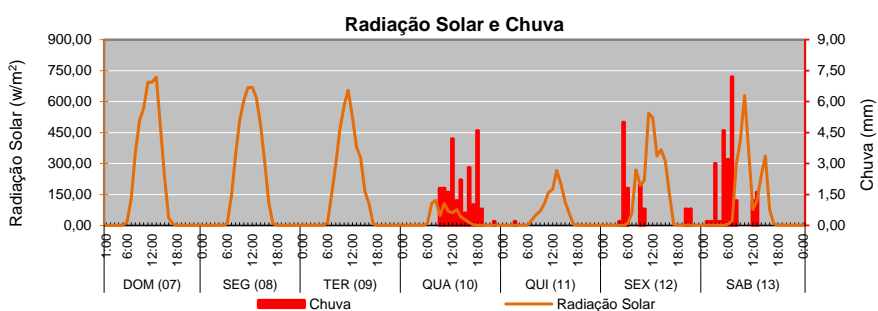
Legenda: **Imp - Imprópria*** **Pro - Própria***

Estados: Equilíbrio Alerta Crítico

*A classificação se refere ao parâmetro E. coli para contato secundário avaliado por coletas efetuadas no período compreendido do dia 17/abr ao dia 08/mai

Obs.: A1, A2 e A3 - Áreas de uso específico da Lagoa segundo divisão estabelecida pelo Decreto Municipal 18.415 de 01/03/2000.

5 - Radiação Solar e Chuva



Distribuição da Chuva								
Data	DOM (07)	SEG (08)	TER (09)	QUA (10)	QUI (11)	SEX (12)	SAB (13)	Chuva Acumul. Semana
(mm)	0,0	0,0	0,0	22,8	0,2	11,4	22,6	57,0
Picos (mm/h)	-	-	-	6,4	0,8	12,8	21,6	-
Classif. Alerta Rio	-	-	-	Moderada	Fraca	Moderada	Moderada	-