

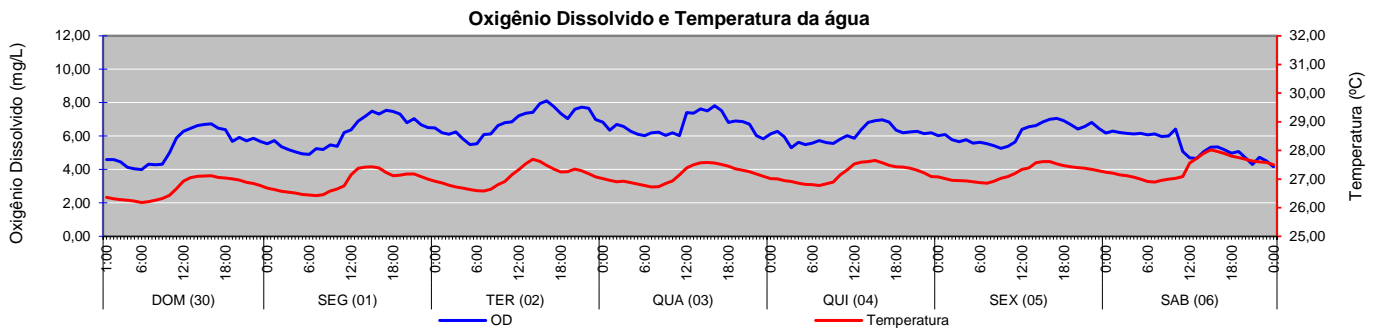
1- Monitoramento Pontual (Oxigênio dissolvido, Fitoplâncton e Transparência)

Parâmetro	Data	Profundidade	LRF1	LRF2	LRF3	LRF4	LRF5	LRF6
Oxigênio Dissolvido (mg/L)	não realizada	Superfície	-	-	-	-	-	-
		Meio eufótico	-	-	-	-	-	-
		Fundo	-	-	-	-	-	-
	03/mai	Superfície	8,44	7,17	7,35	7,69	8,10	8,37
		Meio eufótico	7,67	8,28	7,29	7,64	7,74	6,93
		Fundo	5,15	5,05	5,83	5,53	6,71	5,05
Fitoplâncton (ind.mL ⁻¹)	não realizada	Superfície	-	-	-	-	-	-
	03/mai	Superfície	20.728	23.960	24.834	16.654	24.602	30.991
Transparência (cm)	não realizada		-	-	-	-	-	-
	03/mai		200	201	252	203	200	200

Localização dos pontos de monitoramento



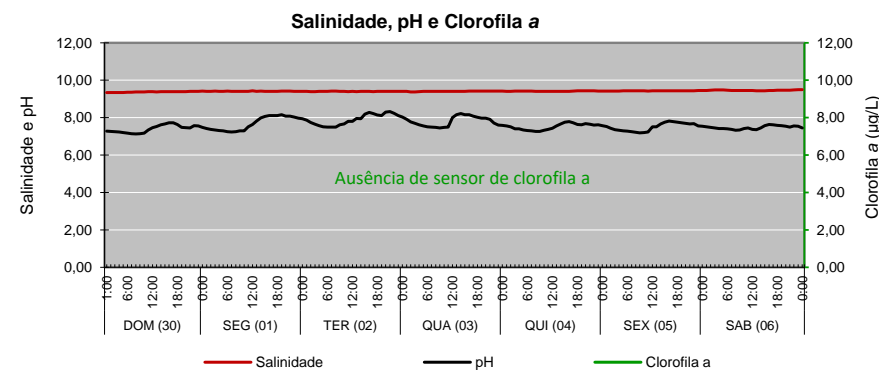
2 - Monitoramento Contínuo (LRF 3)



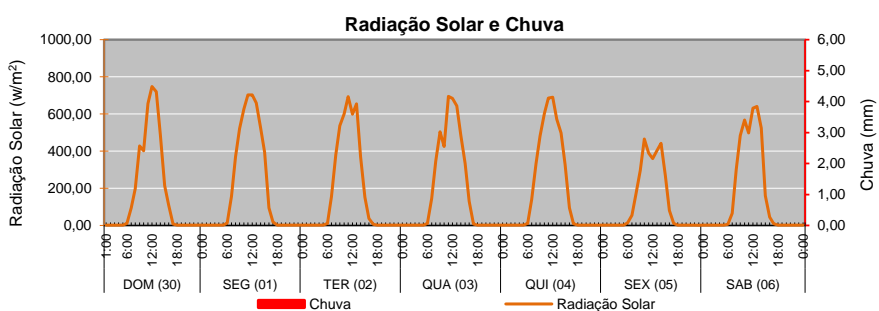
3 - Colimetria (NMP/100 mL)

Local	Data	Coliformes Totais (NMP/100mL)						E. coli (NMP/100mL)						
		LRF1	LRF2	LRF3	LRF4	LRF5	LRF6	LRF1	LRF2	LRF3	LRF4	LRF5	LRF6	
Lagoa	não realizada	-	-	-	-	-	-	-	-	-	-	-	-	-
	3-mai	23	540	>16.000	920	240	49	<1,8	5	13	5	23	<1,8	
Canais	não realizada	C. Gen. Garzon	Rio Cabeça	Rio dos Macacos Jus. (1)	Rio dos Macacos Mont. (2)	C. do Jôquei	C. Jard. de Alah	C. Gen. Garzon	Rio Cabeça	Rio dos Macacos Jus. (1)	Rio dos Macacos Mont. (2)	C. do Jôquei	C. Jard. de Alah	
		-	-	-	-	-	-	-	-	-	-	-	-	

4 - Salinidade, pH e Clorofila a



5 - Radiação Solar e Chuva



3.1 - Qualidade da Água

	DOM (30)	SEG (01)	TER (02)	QUA (03)	QUI (04)	SEX (05)	SAB (06)
Proteção das Comunidades Aquáticas	Pro	Pro	Pro	Pro	Pro	Pro	Pro
Classificação segundo CONAMA 357	A1	Pro	Pro	Pro	Pro	Pro	Pro
	A2	Pro	Pro	Pro	Pro	Pro	Pro
	A3	Pro	Pro	Pro	Pro	Pro	Pro

Legenda: **Imp - Imprópria*** (red triangle), **Pro - Própria*** (green triangle)

Estados: **Equilíbrio** (green triangle), **Alerta** (yellow triangle), **Crítico** (red triangle)

*A classificação se refere ao parâmetro E. coli para contato secundário avaliado por coletas efetuadas no período compreendido do dia 12/abr ao dia 03/mai

Obs.: A1, A2 e A3 - Áreas de uso específico da Lagoa segundo divisão estabelecida pelo Decreto Municipal 18.415 de 01/03/2000.

Distribuição da Chuva							
Data	DOM (30)	SEG (01)	TER (02)	QUA (03)	QUI (04)	SEX (05)	SAB (06)
Chuva Acumul. Semana (mm)	0,0	0,0	0,0	0,0	0,0	0,0	0,0
Picos (mm/h)	-	-	-	-	-	-	-
Classif. Alerta Rio	-	-	-	-	-	-	-