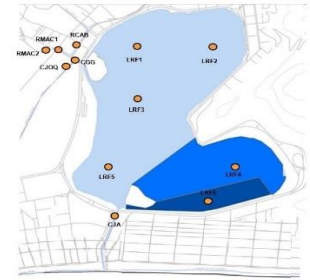


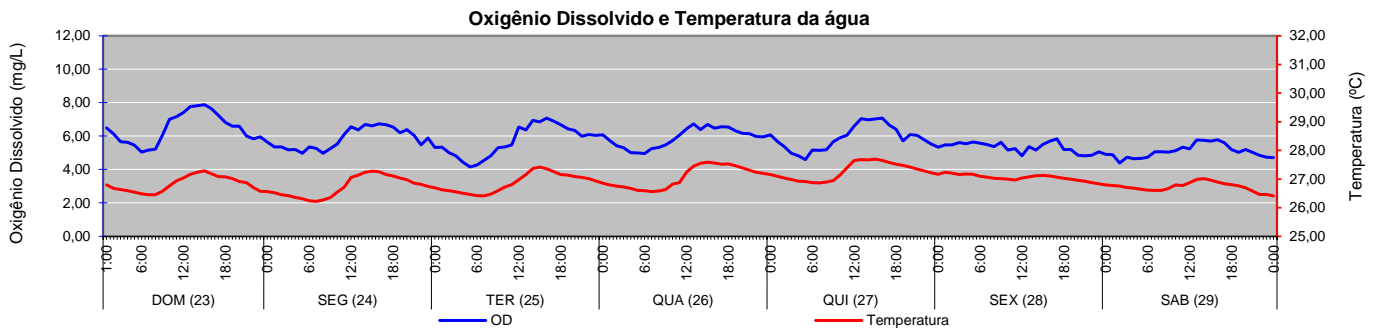
1- Monitoramento Pontual (Oxigênio dissolvido, Fitoplâncton e Transparência)

Parâmetro	Data	Profundidade	LRF1	LRF2	LRF3	LRF4	LRF5	LRF6
Oxigênio Dissolvido (mg/L)	24/abr	Superfície	5,55	6,08	6,18	6,27	7,26	6,02
		Meio eufótico	5,16	6,18	6,09	4,98	6,99	5,84
		Fundo	4,16	5,01	4,69	4,42	6,60	5,16
	26/abr	Superfície	5,54	6,07	6,21	6,69	7,70	7,08
		Meio eufótico	5,42	5,61	6,11	6,56	7,59	6,80
		Fundo	4,83	5,40	5,63	5,25	6,81	5,94
Fitoplâncton (ind.mL ⁻¹)	24/abr	Superfície	32.974	40.888	29.020	53.743	48.555	42.581
	26/abr	Superfície	32.897	37.281	29.128	38.850	43.397	50.949
Transparência (cm)	24/abr		300	153	170	206	200	300
	26/abr		300	206	302	257	200	250

Localização dos pontos de monitoramento



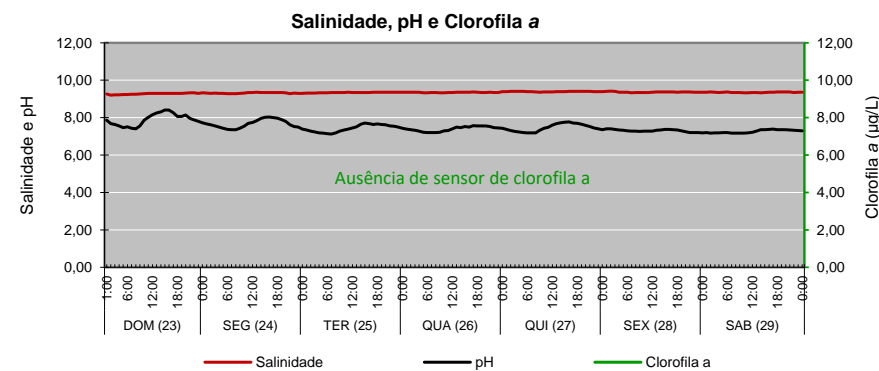
2 - Monitoramento Contínuo (LRF 3)



3 - Colimetria (NMP/100 mL)

Local	Data	Coliformes Totais (NMP/100mL)						E. coli (NMP/100mL)					
		LRF1	LRF2	LRF3	LRF4	LRF5	LRF6	LRF1	LRF2	LRF3	LRF4	LRF5	LRF6
Lagoa	24-abr	8	49	2	5	79	8	2	11	<1,8	2	23	8
	26-abr	33	79	79	79	540	49	<1,8	11	8	<1,8	13	<1,8
Canais	24-abr	C. Gen. Garzon	Rio Cabeça	Rio dos Macacos Jus. (1)	Rio dos Macacos Mont. (2)	C. do Jôquei	C. Jard. de Alah	C. Gen. Garzon	Rio Cabeça	Rio dos Macacos Jus. (1)	Rio dos Macacos Mont. (2)	C. do Jôquei	C. Jard. de Alah
		840	790	5.400	9.200	170	230	45	20	5.400	9.200	18	20

4 - Salinidade, pH e Clorofila a



3.1 - Qualidade da Água

	DOM (23)	SEG (24)	TER (25)	QUA (26)	QUI (27)	SEX (28)	SAB (29)
Proteção das Comunidades Aquáticas	Pro	Pro	Pro	Pro	Pro	Pro	Pro
Classificação segundo CONAMA 357	A1	Pro	Pro	Pro	Pro	Pro	Pro
	A2	Pro	Pro	Pro	Pro	Pro	Pro
	A3	Pro	Pro	Pro	Pro	Pro	Pro

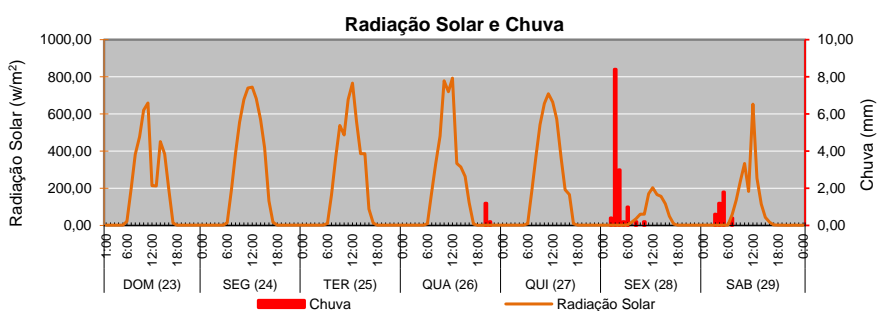
Legenda: **Imp - Imprópria*** (red triangle), **Pro - Própria*** (green triangle)

Estados: **Equilíbrio** (green triangle), **Alerta** (yellow triangle), **Crítico** (red triangle)

*A classificação se refere ao parâmetro E. coli para contato secundário avaliado por coletas efetuadas no período compreendido do dia 05/abr ao dia 24/abr

Obs.: A1, A2 e A3 - Áreas de uso específico da Lagoa segundo divisão estabelecida pelo Decreto Municipal 18.415 de 01/03/2000.

5 - Radiação Solar e Chuva



Distribuição da Chuva							
Data	DOM (23)	SEG (24)	TER (25)	QUA (26)	QUI (27)	SEX (28)	SAB (29)
Chuva Acumul. Semana (mm)	0,0	0,0	0,0	1,4	0,0	13,4	4,0
Picos (mm/h)	-	-	-	2,4	-	12,8	3,2
Classif. Alerta Rio	-	-	-	Fraca	-	Moderada	Fraca