

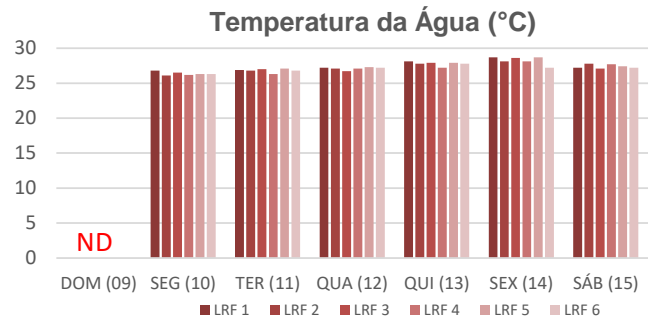
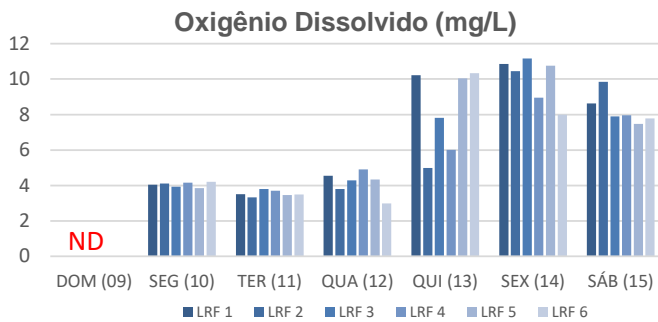
1- Monitoramento Pontual (Oxigênio dissolvido, Fitoplâncton e Transparência)

Parâmetro	Data	Profundidade	LRF1	LRF2	LRF3	LRF4	LRF5	LRF6
Oxigênio Dissolvido (mg/L)	10/abr	Superfície	4,04	4,12	3,92	4,16	3,85	4,21
		Meio eufótico	3,12	3,69	3,79	3,66	3,33	3,60
		Fundo	0,39	0,33	1,32	1,46	0,40	1,31
	12/abr	Superfície	4,54	3,80	4,28	4,91	4,34	2,98
		Meio eufótico	2,74	3,91	4,35	3,70	2,89	4,11
		Fundo	2,15	2,37	2,48	1,36	2,80	2,38
Fitoplâncton (ind.mL ⁻¹)	10/abr	Superfície	70.908	85.310	77.973	68.066	54.000	50.748
	12/abr	Superfície	52.469	40.984	23.988	29.727	34.043	42.008
Transparência (cm)	10/abr		200	200	200	150	150	150
	12/abr		204	230	200	200	230	207

Localização dos pontos de monitoramento



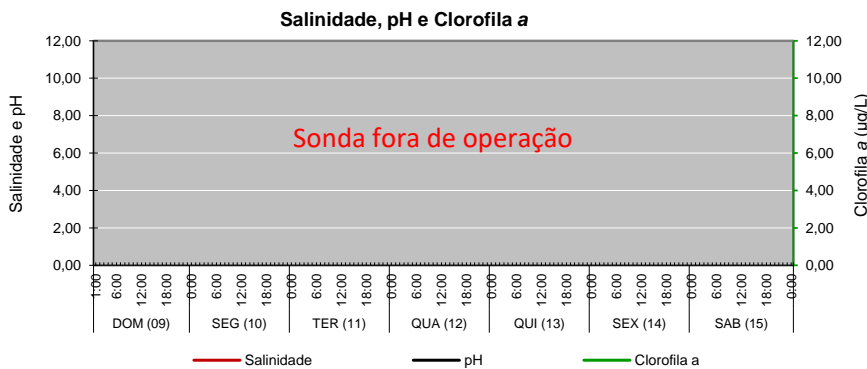
2 - Monitoramento Pontual



3 - Colimetria (NMP/100 mL)

Local	Data	Coliformes Totais (NMP/100mL)						<i>E. coli</i> (NMP/100mL)					
		LRF1	LRF2	LRF3	LRF4	LRF5	LRF6	LRF1	LRF2	LRF3	LRF4	LRF5	LRF6
Lagoa	10-abr	2.400	2.400	5.400	2.400	5.400	3.500	790	490	790	490	1.300	1.300
	12-abr	1.600	350	16.000	350	920	49	170	49	460	4	5	8
Canais	12-abr	C. Gen. Garzon	Rio Cabeça	Rio dos Macacos Jus. (1)	Rio dos Macacos Mont. (2)	C. do Jôquei	C. Jard. de Alah	C. Gen. Garzon	Rio Cabeça	Rio dos Macacos Jus. (1)	Rio dos Macacos Mont. (2)	C. do Jôquei	C. Jard. de Alah
		92.000	16.000	160.000	>160.000	24.000	700	3.300	1.700	35.000	160.000	780	20

4 - Salinidade, pH e Clorofila a



3.1 - Qualidade da Água

	DOM (09)	SEG (10)	TER (11)	QUA (12)	QUI (13)	SEX (14)	SAB (15)
Proteção das Comunidades Aquáticas	Sem Classificação	Equilíbrio	Alerta	Alerta	Alerta	Alerta	Alerta
Classificação segundo CONAMA 357	A1	Pro	Pro	Pro	Pro	Pro	Pro
	A2	Pro	Pro	Pro	Pro	Pro	Pro
	A3	Pro	Pro	Pro	Pro	Pro	Pro

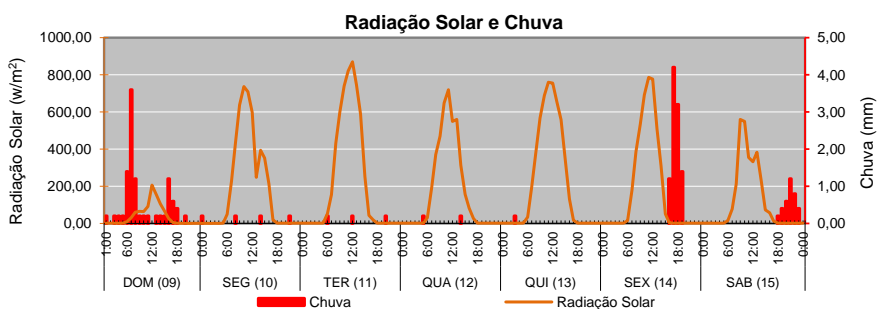
Legenda: **Imp - Imprópria*** (Red) **Pro - Própria*** (Green)

Estados: **Equilíbrio** (Green), **Alerta** (Yellow), **Crítico** (Red)

*A classificação se refere ao parâmetro E. coli para contato secundário avaliado por coletas efetuadas no período compreendido do dia 20/mar ao dia 10/abr

Obs.: A1, A2 e A3 - Áreas de uso específico da Lagoa segundo divisão estabelecida pelo Decreto Municipal 18.415 de 01/03/2000.

5 - Radiação Solar e Chuva



Distribuição da Chuva

Data	DOM (09)	SEG (10)	TER (11)	QUA (12)	QUI (13)	SEX (14)	SAB (15)	Chuva Acumul. Semana
(mm)	10,8	0,6	0,6	0,4	0,2	10,0	3,6	26,2
Picos (mm/h)	12,0	0,8	0,8	0,8	0,8	7,2	1,6	-
Classif. Alerta Rio	Moderada	Fraca	Fraca	Fraca	Fraca	Moderada	Fraca	-