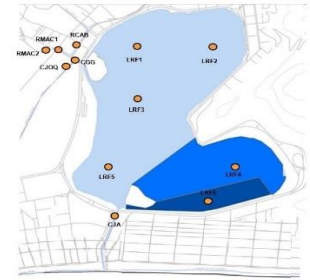


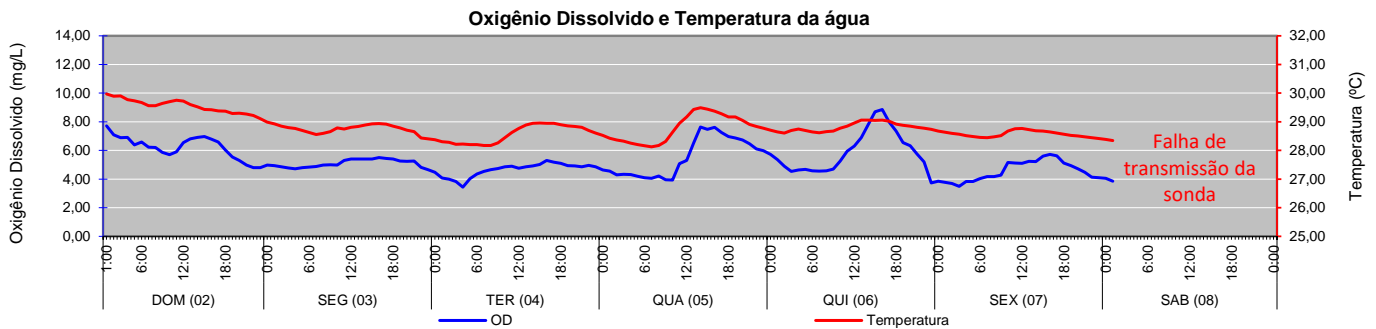
### 1- Monitoramento Pontual (Oxigênio dissolvido, Fitoplâncton e Transparência)

Parâmetro	Data	Profundidade	LRF1	LRF2	LRF3	LRF4	LRF5	LRF6
Oxigênio Dissolvido (mg/L)	03/abr	Superfície	4,19	4,14	4,18	3,35	4,04	4,35
		Meio eufótico	3,99	4,08	4,12	4,36	3,78	4,13
		Fundo	1,81	1,26	1,16	1,60	2,82	1,73
	05/abr	Superfície	4,58	5,10	5,10	4,56	3,58	4,62
		Meio eufótico	4,58	4,98	4,88	4,84	3,28	4,24
		Fundo	0,71	0,48	0,48	2,36	1,70	2,57
Fitoplâncton (ind.mL <sup>-1</sup> )	03/abr	Superfície	9.432	12.033	12.010	13.848	14.539	14.035
	05/abr	Superfície	92.256	128.272	93.810	82.441	59.868	63.180
Transparência (cm)	03/abr		310	298	303	294	210	200
	05/abr		154	123	152	150	230	151

Localização dos pontos de monitoramento



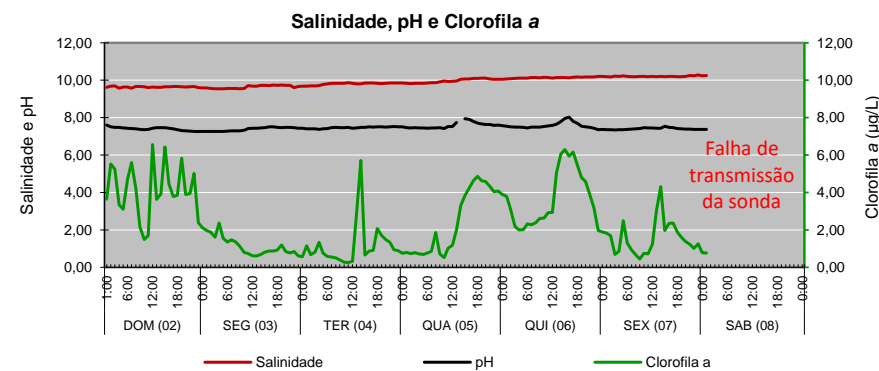
### 2 - Monitoramento Contínuo (LRF 3)



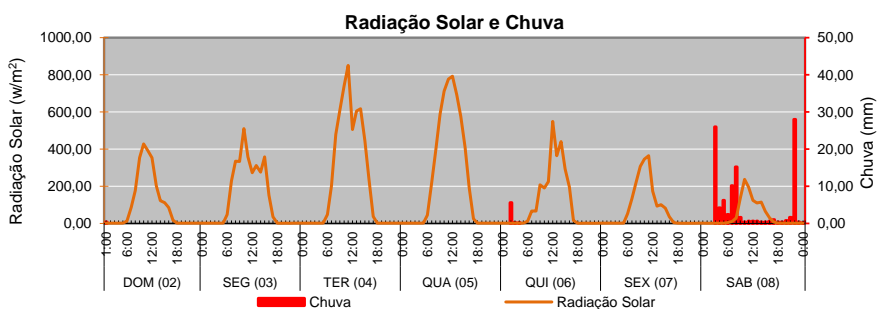
### 3 - Colimetria (NMP/100 mL)

Local	Data	Coliformes Totais (NMP/100mL)						<i>E. coli</i> (NMP/100mL)					
		LRF1	LRF2	LRF3	LRF4	LRF5	LRF6	LRF1	LRF2	LRF3	LRF4	LRF5	LRF6
Lagoa	3-abr	350	540	920	240	240	920	33	110	33	33	13	110
	5-abr	49	23	79	33	920	350	23	2	8	5	13	33
Canais	3-abr	C. Gen. Garzon	Rio Cabeça	Rio dos Macacos Jus. (1)	Rio dos Macacos Mont. (2)	C. do Jôquei	C. Jard. de Alah	C. Gen. Garzon	Rio Cabeça	Rio dos Macacos Jus. (1)	Rio dos Macacos Mont. (2)	C. do Jôquei	C. Jard. de Alah
		9.200	3.500	54.000	>160.000	16.000	9.200	3.500	790	24.000	54.000	330	460

### 4 - Salinidade, pH e Clorofila a



### 5 - Radiação Solar e Chuva



### 3.1 - Qualidade da Água

	DOM (02)	SEG (03)	TER (04)	QUA (05)	QUI (06)	SEX (07)	SAB (08)
Proteção das Comunidades Aquáticas	Pro	Pro	Pro	Pro	Pro	Pro	Pro
Classificação segundo CONAMA 357	A1	Pro	Pro	Pro	Pro	Pro	Pro
	A2	Pro	Pro	Pro	Pro	Pro	Pro
	A3	Pro	Pro	Pro	Pro	Pro	Pro

Legenda: **Imp - Imprópria\*** **Pro - Própria\***

Estados: Equilíbrio Alerta Crítico

\*A classificação se refere ao parâmetro E. coli para contato secundário avaliado por coletas efetuadas no período compreendido do dia 08/mar ao dia 27/mar

Obs.: A1, A2 e A3 - Áreas de uso específico da Lagoa segundo divisão estabelecida pelo Decreto Municipal 18.415 de 01/03/2000.

Distribuição da Chuva								
Data	DOM (02)	SEG (03)	TER (04)	QUA (05)	QUI (06)	SEX (07)	SAB (08)	Chuva Acumul. Semana
(mm)	0,4	0,0	0,0	0,0	6,0	0,0	102,2	108,6
Picos (mm/h)	1,6	-	-	-	8,0	-	43,2	-
Classif. Alerta Rio	Fraca	-	-	-	Moderada	-	Forte	-