

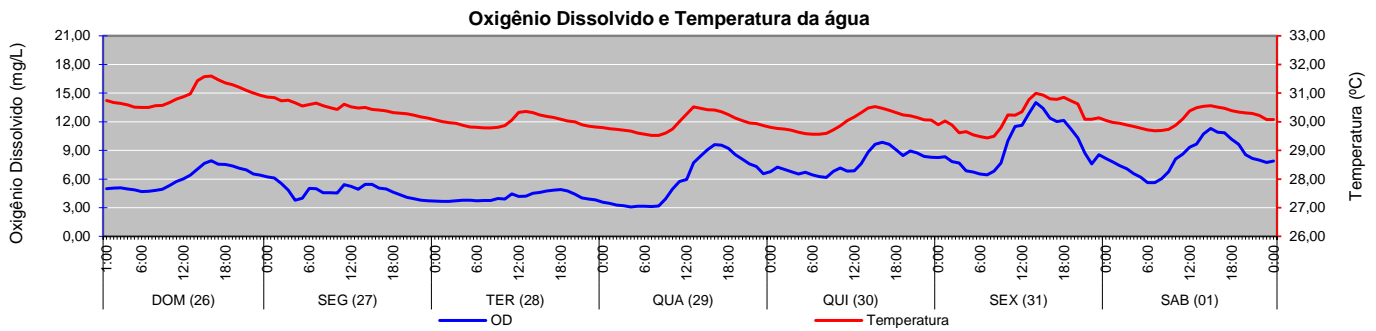
1- Monitoramento Pontual (Oxigênio dissolvido, Fitoplâncton e Transparência)

Parâmetro	Data	Profundidade	LRF1	LRF2	LRF3	LRF4	LRF5	LRF6
Oxigênio Dissolvido (mg/L)	27/mar	Superfície	4,90	5,18	5,07	4,56	3,90	3,80
		Meio eufótico	4,63	5,08	4,60	4,44	3,18	3,26
		Fundo	3,66	5,04	3,71	4,36	2,45	2,52
	não realizada	Superfície	-	-	-	-	-	-
		Meio eufótico	-	-	-	-	-	-
		Fundo	-	-	-	-	-	-
Fitoplâncton (ind.mL ⁻¹)	27/mar	Superfície	84.925	84.742	69.705	71.256	63.890	45.578
	não realizada	Superfície	-	-	-	-	-	-
Transparência (cm)	27/mar		200	150	152	147	150	204
	não realizada		-	-	-	-	-	-

Localização dos pontos de monitoramento



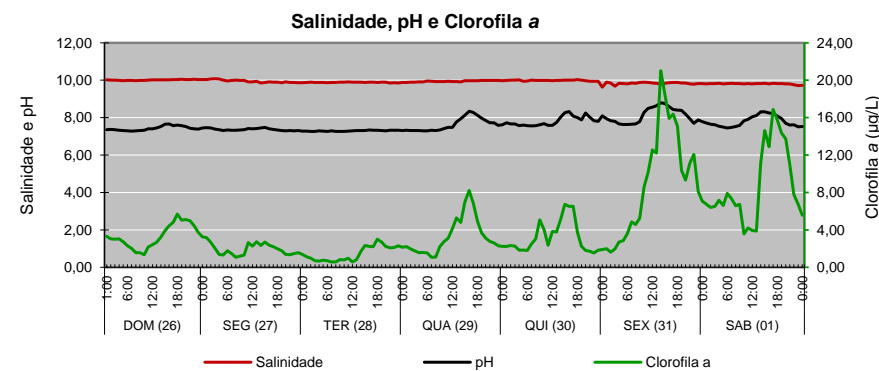
2 - Monitoramento Contínuo (LRF 3)



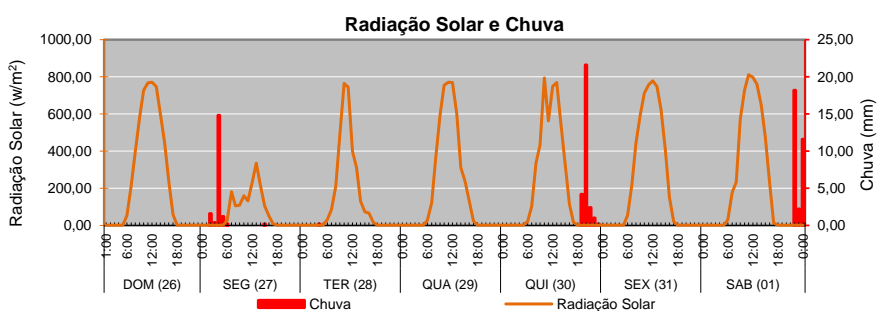
3 - Colimetria (NMP/100 mL)

Local	Data	Coliformes Totais (NMP/100mL)						E. coli (NMP/100mL)					
		LRF1	LRF2	LRF3	LRF4	LRF5	LRF6	LRF1	LRF2	LRF3	LRF4	LRF5	LRF6
Lagoa	27-mar	5.400	>16.000	>16.000	9.200	>16.000	3.500	3.500	2.400	>16.000	79	16.000	540
	não realizada	-	-	-	-	-	-	-	-	-	-	-	-
Canais	27-mar	C. Gen. Garzon	Rio Cabeça	Rio dos Macacos Jus. (1)	Rio dos Macacos Mont. (2)	C. do Jôquei	C. Jard. de Alah	C. Gen. Garzon	Rio Cabeça	Rio dos Macacos Jus. (1)	Rio dos Macacos Mont. (2)	C. do Jôquei	C. Jard. de Alah
		>160.000	16.000	160.000	160.000	>160.000	>160.000	>160.000	1.300	54.000	35.000	>160.000	>160.000

4 - Salinidade, pH e Clorofila a



5 - Radiação Solar e Chuva



3.1 - Qualidade da Água

	DOM (26)	SEG (27)	TER (28)	QUA (29)	QUI (30)	SEX (31)	SAB (01)
Proteção das Comunidades Aquáticas							
Classificação segundo CONAMA 357	A1	Pro	Pro	Pro	Pro	Pro	Pro
	A2	Pro	Pro	Pro	Pro	Pro	Pro
	A3	Pro	Pro	Pro	Pro	Pro	Pro
Legenda:	Imp - Imprópria*		Pro - Própria*				
Estados:		Equilíbrio		Alerta		Crítico	

*A classificação se refere ao parâmetro E. coli para contato secundário avaliado por coletas efetuadas no período compreendido do dia 08/mar ao dia 27/mar

Obs.: A1, A2 e A3 - Áreas de uso específico da Lagoa segundo divisão estabelecida pelo Decreto Municipal 18.415 de 01/03/2000.

Distribuição da Chuva							
Data	DOM (26)	SEG (27)	TER (28)	QUA (29)	QUI (30)	SEX (31)	SAB (01)
Chuva Acumul. Semana (mm)	0,0	18,4	0,2	0,0	29,4	0,0	32,0
Picos (mm/h)	-	20,0	0,8	-	64,0	-	37,6
Classif. Alerta Rio	-	Moderada	Fraca	-	Muito forte	-	Forte