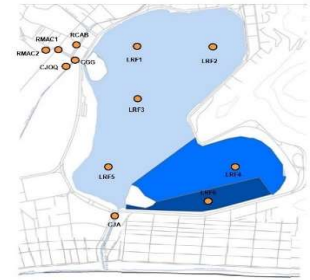


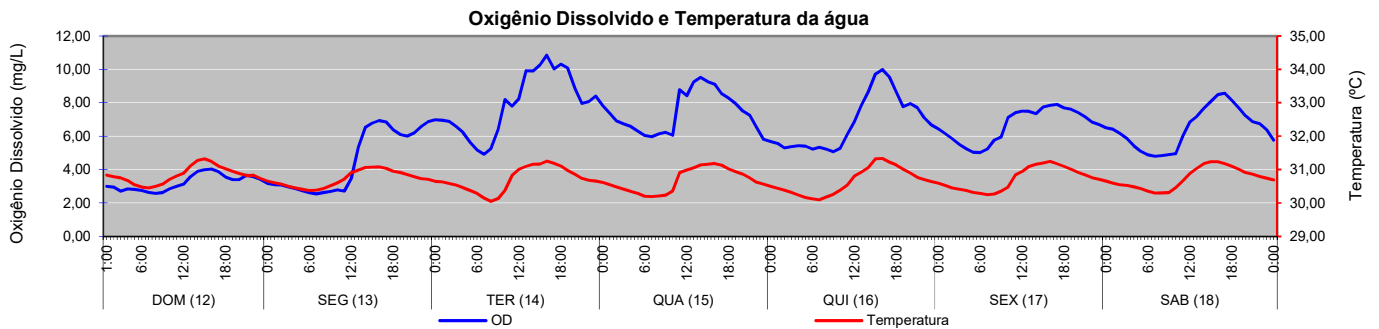
### 1- Monitoramento Pontual (Oxigênio dissolvido, Fitoplâncton e Transparência)

Parâmetro	Data	Profundidade	LRF1	LRF2	LRF3	LRF4	LRF5	LRF6
Oxigênio Dissolvido (mg/L)	13/mar	Superfície	4,01	3,00	3,55	4,34	8,86	4,12
		Meio eufótico	3,81	2,88	3,37	4,14	8,21	3,96
		Fundo	3,08	3,12	3,17	2,57	5,70	3,46
	15/mar	Superfície	4,01	3,00	3,55	4,34	8,86	4,12
		Meio eufótico	3,81	2,88	3,37	4,14	8,21	3,96
		Fundo	3,08	3,12	3,17	2,57	5,70	3,46
Fitoplâncton (ind.mL <sup>-1</sup> )	13/mar	Superfície	34.679	52.202	61.749	81.708	58.727	56.973
	15/mar	Superfície	14.642	17.207	12.949	13.201	18.015	17.881
Transparência (cm)	13/mar		317	390	350	316	70	298
	15/mar		197	325	298	183	139	300

Localização dos pontos de monitoramento



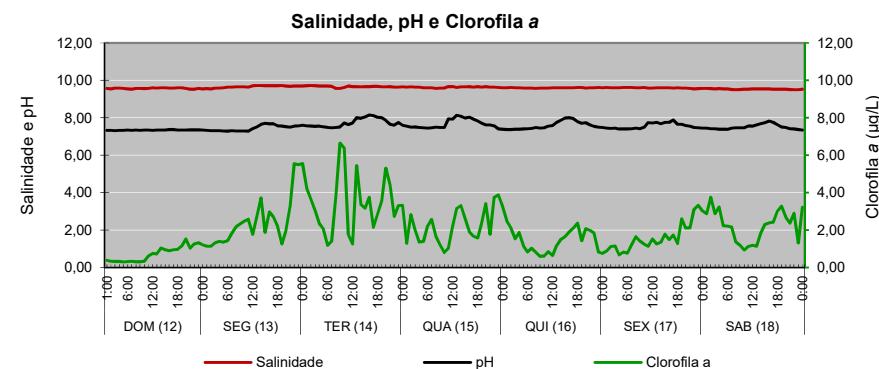
### 2 - Monitoramento Contínuo (LRF 3)



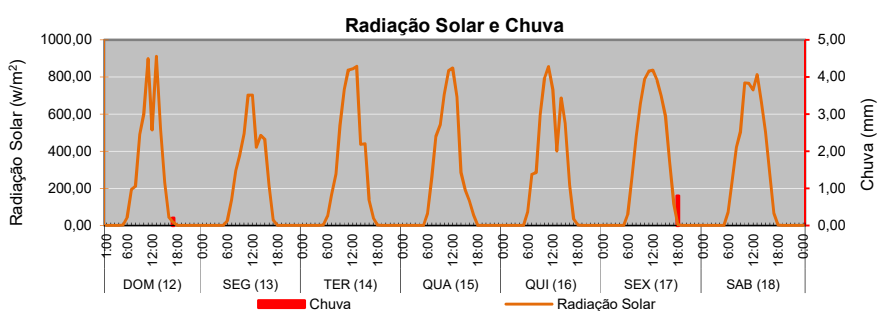
### 3 - Colimetria (NMP/100 mL)

Local	Data	Coliformes Totais (NMP/100mL)						E. coli (NMP/100mL)					
		LRF1	LRF2	LRF3	LRF4	LRF5	LRF6	LRF1	LRF2	LRF3	LRF4	LRF5	LRF6
Lagoa	13-mar	23	49	8	23	170	33	2	33	<1,8	2	2	8
	15-mar	240	79	540	130	350	79	4	2	240	2	2	11
Canais	13-mar e 15-mar	C. Gen. Garzon	Rio Cabeça	Rio dos Macacos Jus. (1)	Rio dos Macacos Mont. (2)	C. do Jôquei	C. Jard. de Alah	C. Gen. Garzon	Rio Cabeça	Rio dos Macacos Jus. (1)	Rio dos Macacos Mont. (2)	C. do Jôquei	C. Jard. de Alah
		54.000	1.700	35.000	54.000	3.500	330	140	790	9.200	16.000	790	45

### 4 - Salinidade, pH e Clorofila a



### 5 - Radiação Solar e Chuva



### 3.1 - Qualidade da Água

	DOM (12)	SEG (13)	TER (14)	QUA (15)	QUI (16)	SEX (17)	SAB (18)
Proteção das Comunidades Aquáticas							
Classificação segundo CONAMA 357	A1	Pro	Pro	Pro	Pro	Pro	Pro
	A2	Pro	Pro	Pro	Pro	Pro	Pro
	A3	Pro	Pro	Pro	Pro	Pro	Pro

Legenda: **Imp - Imprópria\*** **Pro - Própria\***

Estados: Equilíbrio Alerta Crítico

\*A classificação se refere ao parâmetro E. coli para contato secundário avaliado por coletas efetuadas no período compreendido do dia 23/fev ao dia 13/mar

Obs.: A1, A2 e A3 - Áreas de uso específico da Lagoa segundo divisão estabelecida pelo Decreto Municipal 18.415 de 01/03/2000.

Distribuição da Chuva							
Data	DOM (12)	SEG (13)	TER (14)	QUA (15)	QUI (16)	SEX (17)	SAB (18)
Chuva Acumul. Semana (mm)	0,2	0,0	0,0	0,0	0,0	0,8	0,0
Picos (mm/h)	0,8	-	-	-	-	3,2	-
Classif. Alerta Rio	Fraca	-	-	-	-	Fraca	-