

### DIAGNÓSTICO QUALIDADE DA ÁGUA

#### Proteção das Comunidades Aquáticas



#### Recreação de Contato Secundário



#### Cenários do Plano de Contingência



#### Estado de EQUILÍBRIO



##### ESTADO DE EQUILÍBRIO

Condições adequadas para a preservação da vida aquática. [OD ≥ 4mg/L]



##### ESTADO DE ALERTA

Condições transitórias/instáveis que, caso agravadas, podem comprometer a sobrevivência das comunidades aquáticas. [2 < OD < 4mg/L]



##### ESTADO CRÍTICO

Condições inadequadas para a preservação da vida aquática, podendo levar à mortandade de peixes. [OD < 2mg/L e/ou variação brusca da Temperatura]

**Proteção das Comunidades Aquáticas:** Indicação da ocorrência de alterações no equilíbrio do ecossistema que podem levar a mortandade de peixes. Essa classificação é baseada, na concentração de Oxigênio Dissolvido (OD) e na variação da temperatura da água, fundamentais para a vida aquática.

#### PRÓPRIA IMPRÓPRIA

Atividades de contato secundário permitidas:

##### ATIVIDADES DESPORTIVAS:

**Trecho 1\*:** remo em todas as suas modalidades;  
**Trechos 1 e 2\*:** iatismo (classes "optimist", pinguim e "laser");  
**Trecho 3\*:** esqui aquático (segundo regulamento).

##### ATIVIDADES RECREATIVAS:

**a)** pedalinhos e barcos sem motor até três metros;  
**b)** barco a motor destinado exclusivamente a passeios turísticos e educação ambiental.

Neste boletim são consideradas as coletas do período de 01/03 a 20/03. A classificação para o contato secundário é baseada na análise dos seis últimos resultados do parâmetro *E. coli*, segundo a Resolução CONAMA 357/2005, para água salobra Classe 2.

\*Parâmetros de uso conforme Decreto Municipal nº18.415/2000

**Recreação de contato secundário:** Atividades em que o contato com a água é esporádico ou acidental e a possibilidade de ingerir água é pequena, como na pesca, na navegação e/ou no iatismo.

#### Sem Cenário



Até 1 cenário



Com 2 cenários



Com 3 ou + cenários

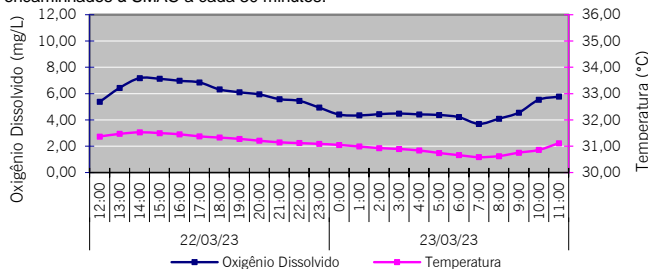
**Cenário 1** Detecção de lançamento de efluente reativo na presença de Reagente de Nessler (avaliação qualitativa para amônia);  
**Cenário 2** Lançamento acidental de efluentes (óleos, esgoto, produtos químicos e outros);  
**Cenário 3** Presença atípica de resíduos sólidos junto às comportas ou no espelho d'água, com necessidade de equipamentos especiais para a retirada;  
**Cenário 4** Situação de níveis extremos do espelho d'água (superior à 0,80m; inferior à 0,20m datum imbituba);  
**Cenário 5** Detecção visual de alteração no comportamento da fauna;  
**Cenário 6** Índice de proteção das comunidades aquáticas em estado de alerta ou crítico (diagnóstico fornecido pela SMAC);  
**Cenário 7** Detecção visual de mortandade de organismos.

**Cenários de Contingência:** Situações/Eventos adversos que podem conferir risco à qualidade ambiental da Lagoa e ao seu entorno, conforme estabelecido no Plano de Contingência e Monitoramento da Lagoa.

### INFORMAÇÕES AMBIENTAIS

#### Monitoramento Contínuo - Qualidade da Água

O monitoramento contínuo é realizado através de sonda multiparamétrica instalada no ponto central da Lagoa (LRF3), que analisa os seguintes parâmetros: Oxigênio Dissolvido, Temperatura, Salinidade, pH, Turbidez e Clorofila *a*. Os resultados são encaminhados à SMAC a cada 30 minutos.

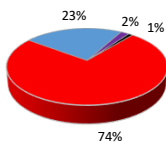


#### Monitoramento Contínuo - Condições Meteorológicas

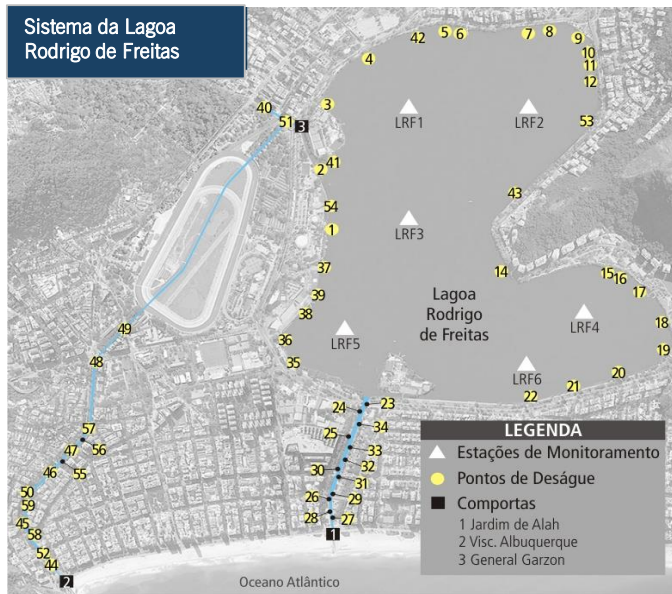
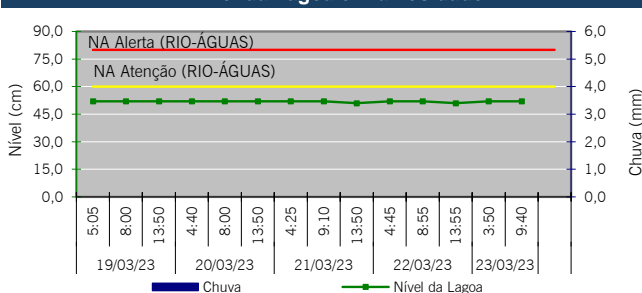
|                   |   |
|-------------------|---|
| Temperatura do ar | Mínima: 22,8°C ; Máxima: 30,4°C                   |
| Pluviosidade      | Acumulado de 0,00 mm                              |
| Ventos            | Fracos e predominantemente de Oés-Sudoeste (OSO)  |
| Radiação solar    | 450,08 W/m <sup>2</sup> (média do período diurno) |

#### Comunidade Fitoplancctônica - Coleta em 20/03/23

|            |   |
|------------|---|
| Densidade  | Média de 46 mil ind./mL.  |
| Variação   | Aumento de 193% na densidade média em relação à coleta do dia 15/03/23. |
| Dominância | 61% de aff. <i>Mantoniella</i> sp.                                      |



#### Nível da Lagoa e Pluviosidade



#### Deságue de Efluentes Reativos ao Reagente de Nessler\*

| Data     | Lagoa Rodrigo de Freitas | Canal do Jardim de Alah | Outros Canais e Rios |
|----------|--------------------------|-------------------------|----------------------|
| DOM (19) |                          |                         |                      |
| SEG (20) |                          | Vistoria não realizada  |                      |
| TER (21) |                          | Vistoria não realizada  |                      |
| QUA (22) |                          | Vistoria não realizada  |                      |
| QUI (23) |                          | Vistoria não realizada  |                      |

\* O Reagente de Nessler identifica a presença de esgoto recente - Teste qualitativo.

#### Manejo das Comportas e Produção Pesqueira

|                         |   |
|-------------------------|---|
| Jardim de Alah          | 22/03 - Aberta - vazando / maré entrando (12:00h) / sem fluxo predominante (19:00h) |
| Visc. Albuquerque       | 22/03 - Fechada<br>23/03 - Fechada  |
| General Garzon          | 22/03 - Fechada<br>23/03 - Fechada  |
| Produção Pesqueira (Kg) | Sem Registro  |