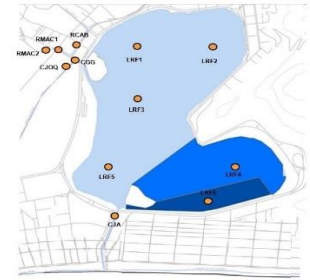


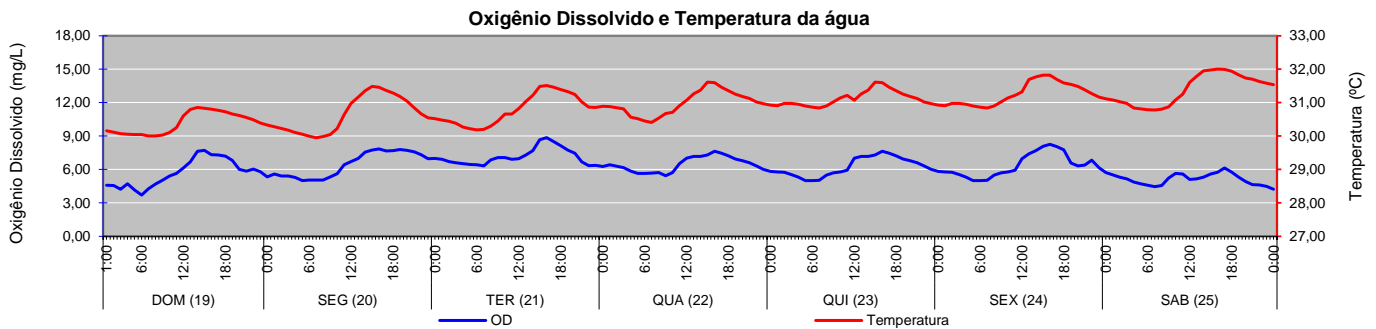
### 1- Monitoramento Pontual (Oxigênio dissolvido, Fitoplâncton e Transparência)

Parâmetro	Data	Profundidade	LRF1	LRF2	LRF3	LRF4	LRF5	LRF6
Oxigênio Dissolvido (mg/L)	não realizada	Superfície	-	-	-	-	-	-
		Meio eufótico	-	-	-	-	-	-
		Fundo	-	-	-	-	-	-
	23/fev	Superfície	6,06	6,13	6,90	6,98	7,43	6,16
		Meio eufótico	5,98	7,01	6,69	6,05	6,80	6,55
		Fundo	5,54	6,50	3,76	4,57	5,99	5,30
Fitoplâncton (ind.mL <sup>-1</sup> )	não realizada	Superfície	-	-	-	-	-	-
	23/fev	Superfície	75.232	72.185	82.626	70.151	114.776	55.519
Transparência (cm)	não realizada		-	-	-	-	-	-
	23/fev		350	254	250	252	247	247

Localização dos pontos de monitoramento



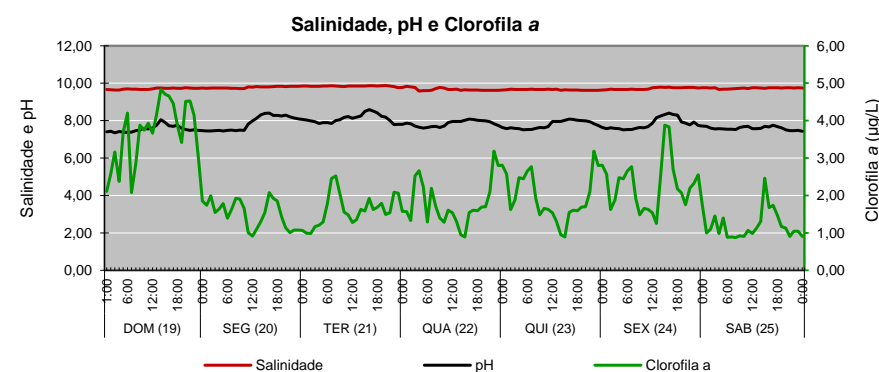
### 2 - Monitoramento Contínuo (LRF 3)



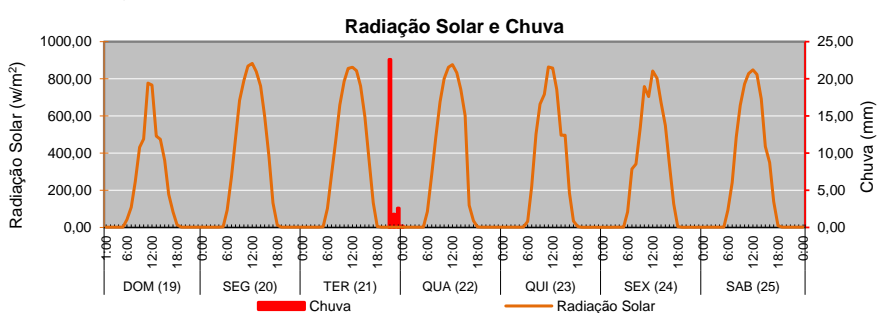
### 3 - Colimetria (NMP/100 mL)

Local	Data	Coliformes Totais (NMP/100mL)						E. coli (NMP/100mL)						
		LRF1	LRF2	LRF3	LRF4	LRF5	LRF6	LRF1	LRF2	LRF3	LRF4	LRF5	LRF6	
Lagoa	não realizada	-	-	-	-	-	-	-	-	-	-	-	-	-
	23-fev	<1,8	<1,8	<1,8	31	58	33	<1,8	<1,8	<1,8	2	6	6	
Canais	não realizada	C. Gen. Garzon	Rio Cabeça	Rio dos Macacos Jus. (1)	Rio dos Macacos Mont. (2)	C. do Jôquei	C. Jard. de Alah	C. Gen. Garzon	Rio Cabeça	Rio dos Macacos Jus. (1)	Rio dos Macacos Mont. (2)	C. do Jôquei	C. Jard. de Alah	
		-	-	-	-	-	-	-	-	-	-	-	-	

### 4 - Salinidade, pH e Clorofila a



### 5 - Radiação Solar e Chuva



### 3.1 - Qualidade da Água

	DOM (19)	SEG (20)	TER (21)	QUA (22)	QUI (23)	SEX (24)	SAB (25)
Proteção das Comunidades Aquáticas	Pro	Pro	Pro	Pro	Pro	Pro	Pro
Classificação segundo CONAMA 357	A1	Pro	Pro	Pro	Pro	Pro	Pro
	A2	Pro	Pro	Pro	Pro	Pro	Pro
	A3	Pro	Pro	Pro	Pro	Pro	Pro
Legenda:	Imp - Imprópria*      Pro - Própria*						
Estados:	Equilíbrio      Alerta      Crítico						

\*A classificação se refere ao parâmetro E. coli para contato secundário avaliado por coletas efetuadas no período compreendido do dia 01/fev ao dia 23/fev

Obs.: A1, A2 e A3 - Áreas de uso específico da Lagoa segundo divisão estabelecida pelo Decreto Municipal 18.415 de 01/03/2000.

Distribuição da Chuva							
Data	DOM (19)	SEG (20)	TER (21)	QUA (22)	QUI (23)	SEX (24)	SAB (25)
Chuva Acumulada Semana (mm)	0,0	0,0	27,2	0,0	0,0	0,0	0,0
Picos (mm/h)	-	-	45,6	-	-	-	-
Classif. Alerta Rio	-	-	Forte	-	-	-	-