

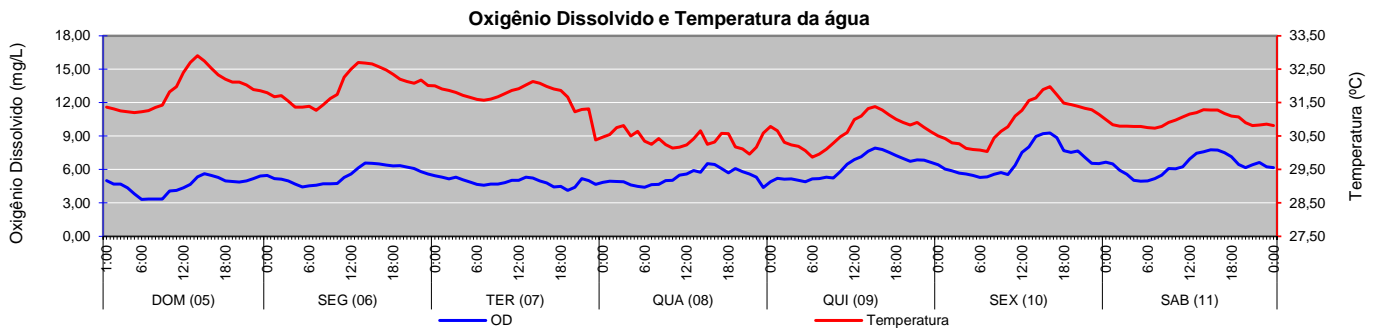
### 1- Monitoramento Pontual (Oxigênio dissolvido, Fitoplâncton e Transparência)

Parâmetro	Data	Profundidade	LRF1	LRF2	LRF3	LRF4	LRF5	LRF6
Oxigênio Dissolvido (mg/L)	06/fev	Superfície	5,33	6,64	5,91	6,30	5,90	5,30
		Meio eufótico	5,27	6,75	5,87	6,17	5,85	5,73
		Fundo	4,37	5,64	5,62	4,65	5,20	2,79
	08/fev	Superfície	4,85	4,30	4,82	5,35	5,58	4,71
		Meio eufótico	4,45	4,30	4,86	4,70	4,88	4,16
		Fundo	3,32	2,99	2,56	2,44	2,72	3,32
Fitoplâncton (ind.mL <sup>-1</sup> )	06/fev	Superfície	154.324	290.516	219.082	326.665	181.025	205.632
	08/fev	Superfície	93.535	97.669	115.567	139.557	163.800	108.373
Transparência (cm)	06/fev		188	115	118	140	108	110
	08/fev		105	180	105	30	50	30

Localização dos pontos de monitoramento



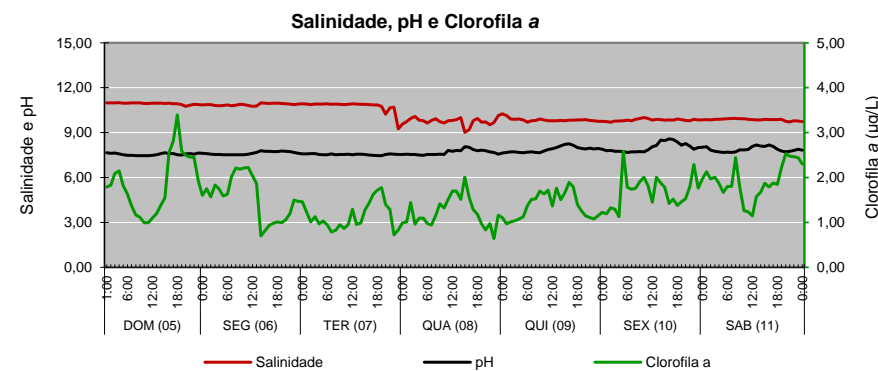
### 2 - Monitoramento Contínuo (LRF 3)



### 3 - Colimetria (NMP/100 mL)

Local	Data	Coliformes Totais (NMP/100mL)						<i>E. coli</i> (NMP/100mL)					
		LRF1	LRF2	LRF3	LRF4	LRF5	LRF6	LRF1	LRF2	LRF3	LRF4	LRF5	LRF6
Lagoa	6-fev	540	540	2.400	240	>16.000	5.400	49	49	130	8	9.200	130
	8-fev	8.100	2.000	11.000	>16.000	>16.000	>16.000	430	170	920	8.400	3.800	11.000
Canais	6-fev	C. Gen. Garzon	Rio Cabeça	Rio dos Macacos Jus. (1)	Rio dos Macacos Mont. (2)	C. do Jôquei	C. Jard. de Alah	C. Gen. Garzon	Rio Cabeça	Rio dos Macacos Jus. (1)	Rio dos Macacos Mont. (2)	C. do Jôquei	C. Jard. de Alah
		3.500	5.400	>1.600.000	>1.600.000	5.400	>1.600.000	20	79	240.000	350.000	31.000	170.000

### 4 - Salinidade, pH e Clorofila a



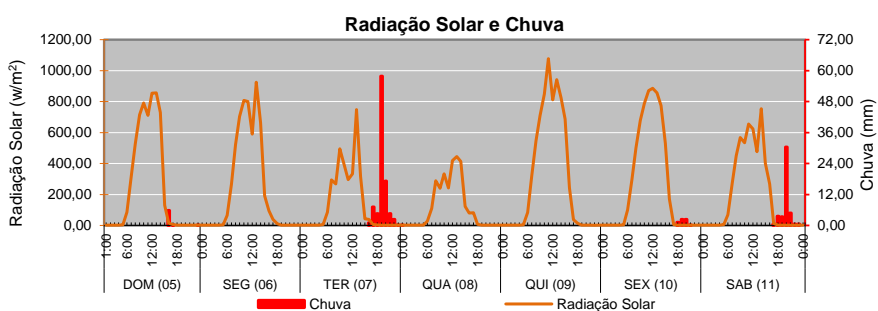
### 3.1 - Qualidade da Água

	DOM (05)	SEG (06)	TER (07)	QUA (08)	QUI (09)	SEX (10)	SAB (11)
Proteção das Comunidades Aquáticas	Pro	Pro	Pro	Pro	Pro	Pro	Pro
Classificação segundo CONAMA 357	A1	Pro	Pro	Pro	Pro	Pro	Pro
	A2	Pro	Pro	Pro	Pro	Pro	Pro
	A3	Pro	Pro	Pro	Pro	Pro	Pro
Legenda:	Imp - Imprópria*		Pro - Própria*				
Estados:	Equilíbrio	Alerta	Crítico				

\*A classificação se refere ao parâmetro E. coli para contato secundário avaliado por coletas efetuadas no período compreendido do dia 16/jan ao dia 06/fev

Obs.: A1, A2 e A3 - Áreas de uso específico da Lagoa segundo divisão estabelecida pelo Decreto Municipal 18.415 de 01/03/2000.

### 5 - Radiação Solar e Chuva



Distribuição da Chuva							
Data	DOM (05)	SEG (06)	TER (07)	QUA (08)	QUI (09)	SEX (10)	SAB (11)
Chuva Acumul. Semana (mm)	6,2	0,0	95,2	0,0	0,0	6,2	43,8
Picos (mm/h)	20,0	-	97,6	-	-	3,2	76,0
Classif. Alerta Rio	Moderada	-	Muito forte	-	-	Fraca	Muito forte