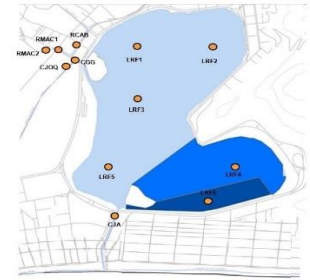


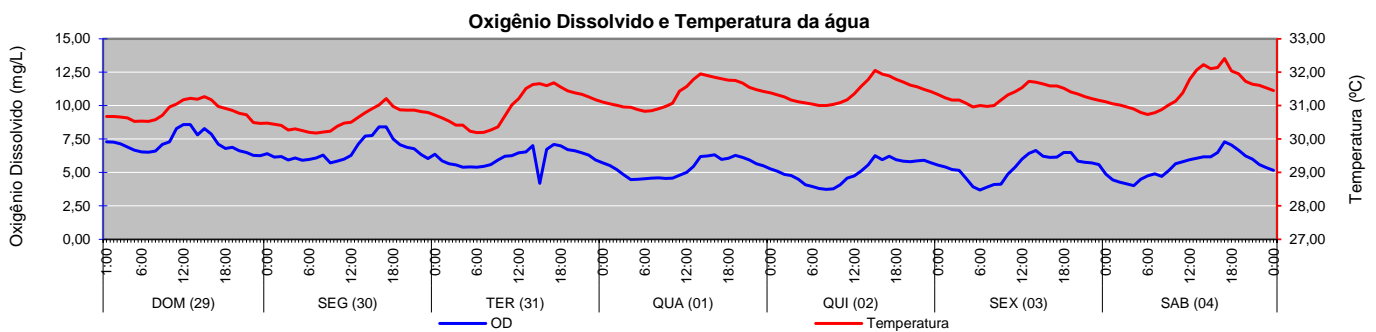
1- Monitoramento Pontual (Oxigênio dissolvido, Fitoplâncton e Transparência)

Parâmetro	Data	Profundidade	LRF1	LRF2	LRF3	LRF4	LRF5	LRF6
Oxigênio Dissolvido (mg/L)	não realizada	Superfície	-	-	-	-	-	-
		Meio eufótico	-	-	-	-	-	-
		Fundo	-	-	-	-	-	-
	01/fev	Superfície	4,96	6,51	5,50	7,35	7,24	6,84
		Meio eufótico	4,96	6,44	5,50	7,27	5,72	7,06
		Fundo	4,92	6,41	4,10	3,80	4,60	3,50
Fitoplâncton (ind.mL ⁻¹)	não realizada	Superfície	-	-	-	-	-	-
	01/fev	Superfície	32.128	51.010	39.771	53.012	64.232	58.780
Transparência (cm)	não realizada		-	-	-	-	-	-
	01/fev		330	300	317	186	200	250

Localização dos pontos de monitoramento



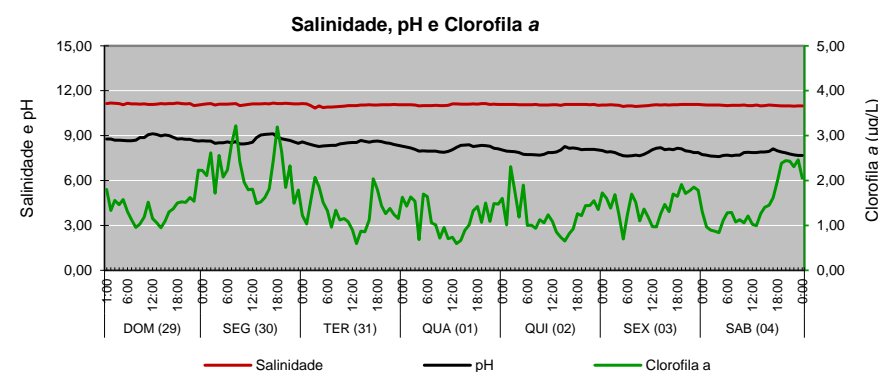
2 - Monitoramento Contínuo (LRF 3)



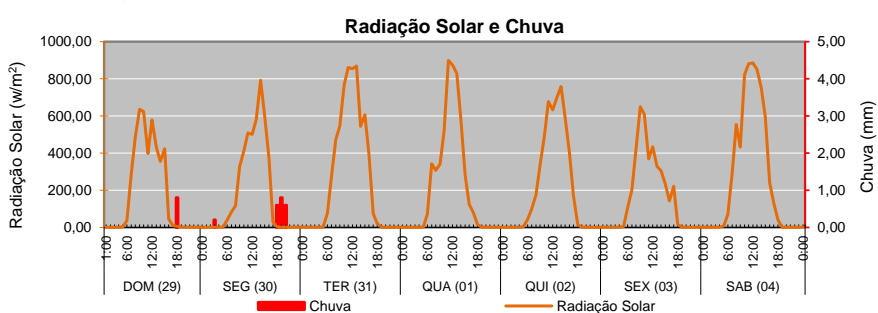
3 - Colimetria (NMP/100 mL)

Local	Data	Coliformes Totais (NMP/100mL)						<i>E. coli</i> (NMP/100mL)					
		LRF1	LRF2	LRF3	LRF4	LRF5	LRF6	LRF1	LRF2	LRF3	LRF4	LRF5	LRF6
Lagoa	não realizada	-	-	-	-	-	-	-	-	-	-	-	-
	1-fev	2.400	5.400	1.700	5.400	350	9.200	20	45	23	7	2	49
Canais	não realizada	C. Gen. Garzon	Rio Cabeça	Rio dos Macacos Jus. (1)	Rio dos Macacos Mont. (2)	C. do Jôquei	C. Jard. de Alah	C. Gen. Garzon	Rio Cabeça	Rio dos Macacos Jus. (1)	Rio dos Macacos Mont. (2)	C. do Jôquei	C. Jard. de Alah
		-	-	-	-	-	-	-	-	-	-	-	-

4 - Salinidade, pH e Clorofila a



5 - Radiação Solar e Chuva



3.1 - Qualidade da Água

	DOM (29)	SEG (30)	TER (31)	QUA (01)	QUI (02)	SEX (03)	SAB (04)
Proteção das Comunidades Aquáticas							
Classificação segundo CONAMA 357	A1	Pro	Pro	Pro	Pro	Pro	Pro
	A2	Pro	Pro	Pro	Pro	Pro	Pro
	A3	Pro	Pro	Pro	Pro	Pro	Pro
Legenda:	Imp - Imprópria*		Pro - Própria*				
Estados:		Equilíbrio		Alerta		Crítico	

*A classificação se refere ao parâmetro E. coli para contato secundário avaliado por coletas efetuadas no período compreendido do dia 09/jan ao dia 25/jan

Obs.: A1, A2 e A3 - Áreas de uso específico da Lagoa segundo divisão estabelecida pelo Decreto Municipal 18.415 de 01/03/2000.

Distribuição da Chuva							
Data	DOM (29)	SEG (30)	TER (31)	QUA (01)	QUI (02)	SEX (03)	SAB (04)
Chuva Acumul. Semana (mm)	0,8	2,2	0,0	0,0	0,0	0,0	3,0
Picos (mm/h)	2,4	1,6	-	-	-	-	-
Classif. Alerta Rio	Fraca	Fraca	-	-	-	-	-