

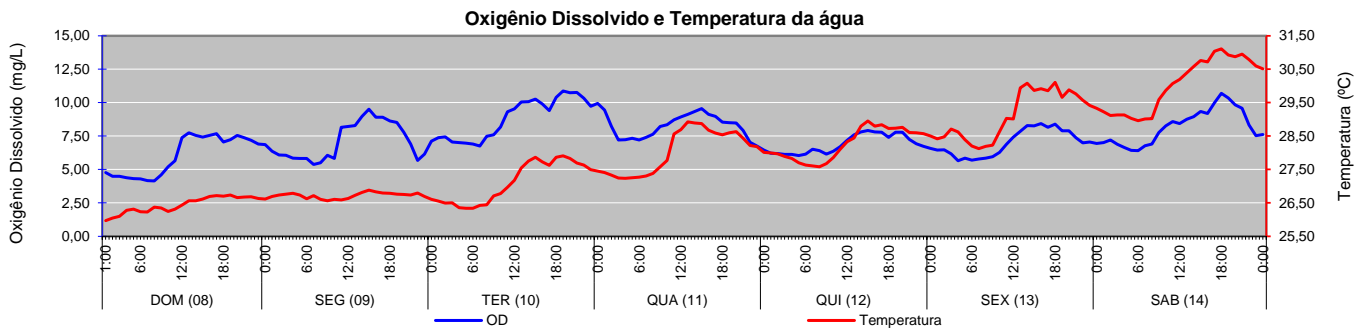
### 1- Monitoramento Pontual (Oxigênio dissolvido, Fitoplâncton e Transparência)

Parâmetro	Data	Profundidade	LRF1	LRF2	LRF3	LRF4	LRF5	LRF6
Oxigênio Dissolvido (mg/L)	09/jan	Superfície	8,44	8,25	8,37	8,38	8,17	7,16
		Meio eufótico	6,70	7,73	7,23	6,53	5,57	4,46
		Fundo	0,59	1,12	1,53	1,53	3,13	0,80
	11/jan	Superfície	9,17	9,32	9,01	8,88	8,30	7,81
		Meio eufótico	9,23	9,11	8,77	7,41	7,33	7,98
		Fundo	6,47	2,49	2,65	2,34	5,38	2,56
Fitoplâncton (ind.mL <sup>-1</sup> )	09/jan	Superfície	275.939	274.311	255.292	272.968	202.657	259.298
	11/jan	Superfície	294.410	249.495	178.794	223.529	251.161	180.089
Transparência (cm)	09/jan		100	100	99	102	100	100
	11/jan		101	100	100	98	97	102

Localização dos pontos de monitoramento



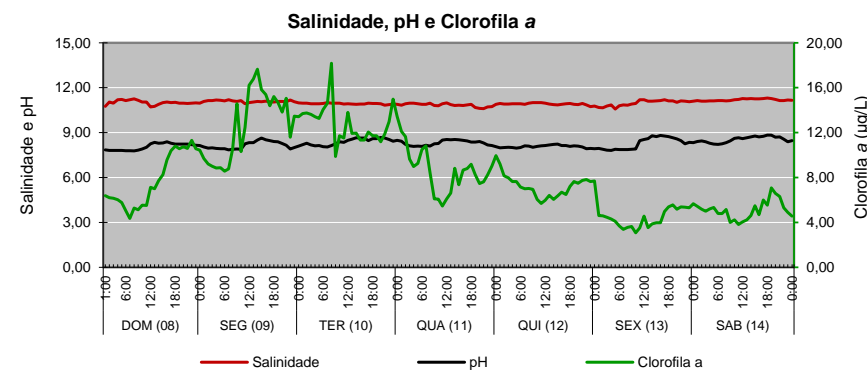
### 2 - Monitoramento Contínuo (LRF 3)



### 3 - Colimetria (NMP/100 mL)

Local	Data	Coliformes Totais (NMP/100mL)						E. coli (NMP/100mL)					
		LRF1	LRF2	LRF3	LRF4	LRF5	LRF6	LRF1	LRF2	LRF3	LRF4	LRF5	LRF6
Lagoa	9-jan	920	350	<b>9.200</b>	1.600	<b>5.400</b>	<b>2.400</b>	79	49	540	170	70	130
	11-jan	49	46	1.600	920	49	240	<1,8	<1,8	2	5	2	2
Canais	9-jan	C. Gen. Garzon	Rio Cabeça	Rio dos Macacos Jus. (1)	Rio dos Macacos Mont. (2)	C. do Jóquei	C. Jard. de Alah	C. Gen. Garzon	Rio Cabeça	Rio dos Macacos Jus. (1)	Rio dos Macacos Mont. (2)	C. do Jóquei	C. Jard. de Alah
		745	<b>9.200</b>	790	<b>2.200</b>	<b>54.000</b>	1.700	94	<b>3.500</b>	790	1.300	<b>28.000</b>	170

### 4 - Salinidade, pH e Clorofila a



### 3.1 - Qualidade da Água

Proteção das Comunidades Aquáticas	DOM (08)	SEG (09)	TER (10)	QUA (11)	QUI (12)	SEX (13)	SAB (14)
	Equilíbrio	Pro	Pro	Pro	Pro	Pro	Pro
Classificação segundo CONAMA 357	A1	Pro	Pro	Pro	Pro	Pro	Pro
	A2	Pro	Pro	Pro	Pro	Pro	Pro
A3	Pro	Pro	Pro	Pro	Pro	Pro	Pro

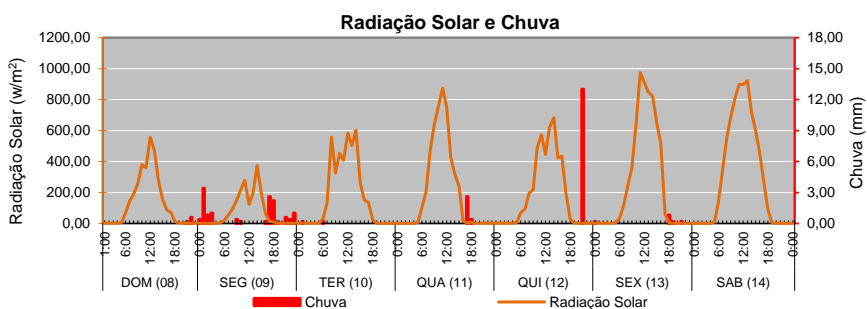
Legenda: Imp - Imprópria\* Pro - Própria\*

Estados: Equilíbrio Alerta Crítico

\*A classificação se refere ao parâmetro E. coli para contato secundário avaliado por coletas efetuadas no período compreendido do dia 21/dez ao dia 09/jan

Obs.: A1, A2 e A3 - Áreas de uso específico da Lagoa segundo divisão estabelecida pelo Decreto Municipal 18.415 de 01/03/2000.

### 5 - Radiação Solar e Chuva



### Distribuição da Chuva

Data	DOM (08)	SEG (09)	TER (10)	QUA (11)	QUI (12)	SEX (13)	SAB (14)	Chuva Acumul. Semana
(mm)	1,2	13,0	0,4	3,0	13,2	1,2	0,0	32,0
Picos (mm/h)	1,6	6,4	0,8	5,6	40,8	1,6	-	-
Classif. Alerta Rio	Fraca	Moderada	Fraca	Moderada	Forte	Fraca	-	-