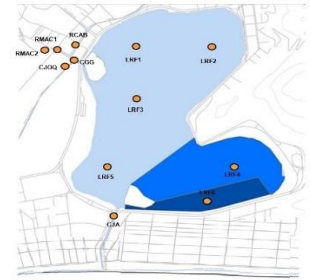


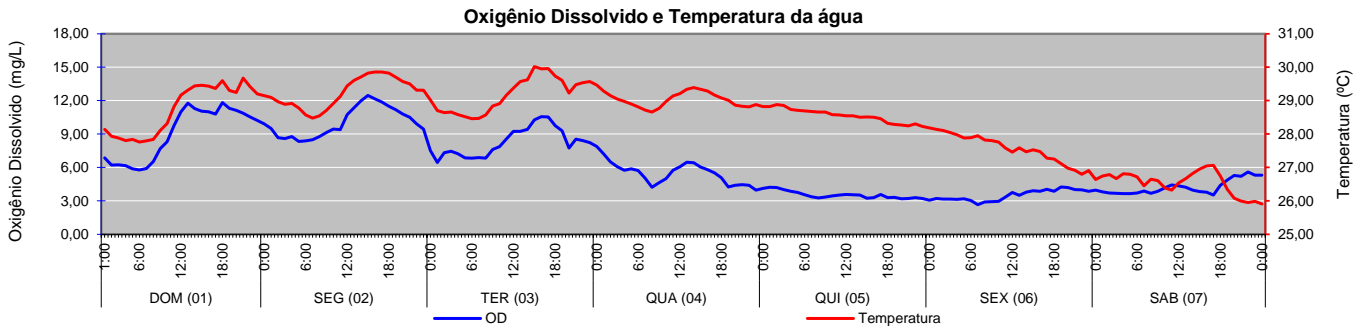
1- Monitoramento Pontual (Oxigênio dissolvido, Fitoplâncton e Transparência)

Localização dos pontos de monitoramento

Parâmetro	Data	Profundidade	LRF1	LRF2	LRF3	LRF4	LRF5	LRF6
Oxigênio Dissolvido (mg/L)	02/jan	Superfície	8,85	9,97	10,77	9,68	11,81	10,19
		Meio eufótico	8,64	9,86	10,36	9,46	11,17	9,45
		Fundo	6,78	2,02	10,18	2,07	9,31	1,41
	04/jan	Superfície	6,58	6,54	5,80	6,45	5,92	6,00
		Meio eufótico	6,18	6,38	5,37	6,38	5,91	6,41
		Fundo	1,25	5,96	4,95	5,23	5,16	6,25
Fitoplâncton (ind.mL ⁻¹)	02/jan	Superfície	293.725	331.781	361.340	303.532	325.604	238.465
	04/jan	Superfície	75.058	94.201	77.814	85.138	79.942	69.860
Transparência (cm)	02/jan		70	102	71	100	50	98
	04/jan		78	94	98	107	121	111



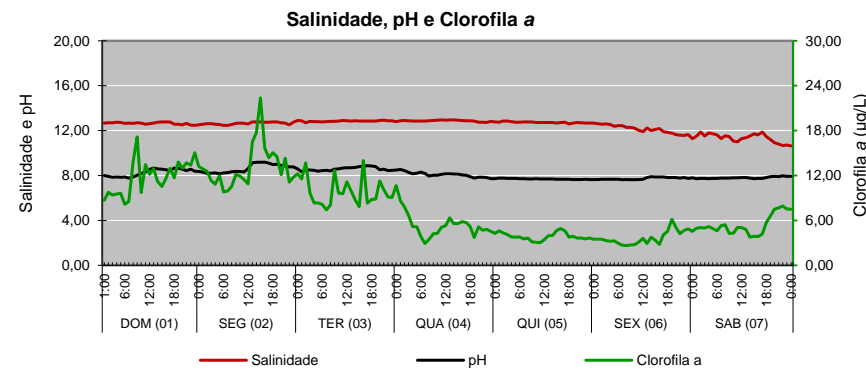
2 - Monitoramento Contínuo (LRF 3)



3 - Colimetria (NMP/100 mL)

Local	Data	Coliformes Totais (NMP/100mL)						E. coli (NMP/100mL)					
		LRF1	LRF2	LRF3	LRF4	LRF5	LRF6	LRF1	LRF2	LRF3	LRF4	LRF5	LRF6
Lagoa	2-jan	79	79	79	79	240	240	5	5	8	5	22	7
	4-jan	28	79	13	70	240	70	5	2	<1,8	2	17	17
Canais	2-jan	C. Gen. Garzon	Rio Cabeça	Rio dos Macacos Jus. (1)	Rio dos Macacos Mont. (2)	C. do Jóquei	C. Jard. de Alah	C. Gen. Garzon	Rio Cabeça	Rio dos Macacos Jus. (1)	Rio dos Macacos Mont. (2)	C. do Jóquei	C. Jard. de Alah
		130	3.500	1.700	11.000	24.000	1.100	20	790	20	940	460	460

4 - Salinidade, pH e Clorofila a



3.1 - Qualidade da Água

Proteção das Comunidades Aquáticas	DOM (01)	SEG (02)	TER (03)	QUA (04)	QUI (05)	SEX (06)	SAB (07)
	Proteção das Comunidades Aquáticas	Pro	Pro	Pro	Pro	Pro	Pro
Classificação segundo CONAMA 357	A1	Pro	Pro	Pro	Pro	Pro	Pro
	A2	Pro	Pro	Pro	Pro	Pro	Pro
	A3	Pro	Pro	Pro	Pro	Pro	Pro

Legenda: Imp - Imprópria* Pro - Própria*

Estados: Equilíbrio Alerta Crítico

*A classificação se refere ao parâmetro E. coli para contato secundário avaliado por coletas efetuadas no período compreendido do dia 07/dez ao dia 26/dez

Obs.: A1, A2 e A3 - Áreas de uso específico da Lagoa segundo divisão estabelecida pelo Decreto Municipal 18.415 de 01/03/2000.

Distribuição da Chuva

Data	DOM (01)	SEG (02)	TER (03)	QUA (04)	QUI (05)	SEX (06)	SAB (07)	Chuva Acumul. Semana
(mm)	0,0	0,0	0,0	0,4	18,6	68,4	15,2	102,6
Picos (mm/h)	-	-	-	0,8	8,0	10,4	3,2	-
Classif. Alerta Rio	-	-	-	Fraca	Moderada	Moderada	Fraca	-

5 - Radiação Solar e Chuva

