

DIAGNÓSTICO QUALIDADE DA ÁGUA

Proteção das Comunidades Aquáticas

Recreação de Contato Secundário

Cenários do Plano de Contingência



Estado de ALERTA



ESTADO DE EQUILÍBRIO

Condições adequadas para a preservação da vida aquática. [OD > 4mg/L]



ESTADO DE ALERTA

Condições transitórias/instáveis que, caso agravadas, podem comprometer a sobrevivência das comunidades aquáticas. [2 < OD < 4mg/L]



ESTADO CRÍTICO

Condições inadequadas para a preservação da vida aquática, podendo levar à mortandade de peixes. [OD < 2mg/L e/ou variação brusca da Temperatura]

Proteção das Comunidades Aquáticas: Indicação da ocorrência de alterações no equilíbrio do ecossistema que podem levar a mortandade de peixes. Essa classificação é baseada, na concentração de Oxigênio Dissolvido (OD) e na variação da temperatura da água, fundamentais para a vida aquática.

PRÓPRIA IMPRÓPRIA

Atividades de contato secundário permitidas:

ATIVIDADES DESPORTIVAS:

Trecho 1*: remo em todas as suas modalidades;
Trechos 1 e 2*: iatismo (classes "optimist", pinguim e "laser");
Trecho 3*: esqui aquático (segundo regulamento).

Neste boletim são consideradas as coletas do período de 14/12 a 02/01. A classificação para o contato secundário é baseada na análise dos seis últimos resultados do parâmetro *E. coli*, segundo a Resolução CONAMA 357/2005, para água salobra Classe 2.

*Parâmetros de uso conforme Decreto Municipal nº18.415/2000

ATIVIDADES RECREATIVAS:

a) pedalinhos e barcos sem motor até três metros;
b) barco a motor destinado exclusivamente a passeios turísticos e educação ambiental.

Recreação de contato secundário: Atividades em que o contato com a água é esporádico ou acidental e a possibilidade de ingerir água é pequena, como na pesca, na navegação e/ou no iatismo.

Cenário 6



Até 1 cenário



Com 2 cenários



Com 3 ou + cenários

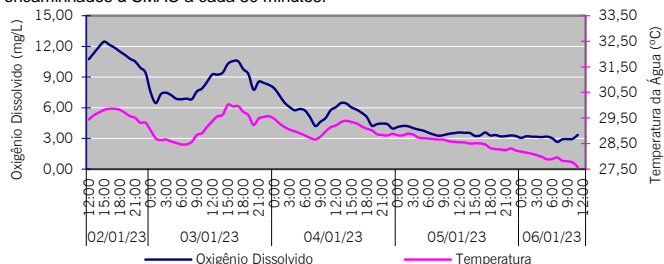
- Cenário 1** Detecção de lançamento de efluente reativo na presença de Reagente de Nessler (avaliação qualitativa para amônia);
Cenário 2 Lançamento acidental de efluentes (óleos, esgoto, produtos químicos e outros);
Cenário 3 Presença atípica de resíduos sólidos junto às comportas ou no espelho d'água, com necessidade de equipamentos especiais para a retirada;
Cenário 4 Situação de níveis extremos do espelho d'água (superior à 0,80m; inferior à 0,20m datum imbituba);
Cenário 5 Detecção visual de alteração no comportamento da fauna;
Cenário 6 Índice de proteção das comunidades aquáticas em estado de alerta ou crítico (diagnóstico fornecido pela SMAC);
Cenário 7 Detecção visual de mortandade de organismos.

Cenários de Contingência: Situações/Eventos adversos que podem conferir risco à qualidade ambiental da Lagoa e ao seu entorno, conforme estabelecido no Plano de Contingência e Monitoramento da Lagoa.

INFORMAÇÕES AMBIENTAIS

Monitoramento Contínuo - Qualidade da Água

O monitoramento contínuo é realizado através de sonda multiparamétrica instalada no ponto central da Lagoa (LRF3), que analisa os seguintes parâmetros: Oxigênio Dissolvido, Temperatura, Salinidade, pH, Turbidez e Clorofila *a*. Os resultados são encaminhados à SMAC a cada 30 minutos.

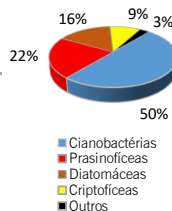


Monitoramento Contínuo - Condições Meteorológicas

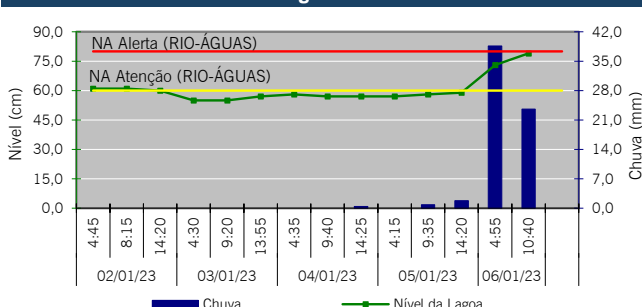
Temperatura do ar	Mínima: 21,7°C ; Máxima: 25,5°C
Pluviosidade	Acumulado de 64,00 mm
Ventos	Fracos a moderados e predominantemente de Su-Sudeste (SSE)
Radiação solar	99,43 W/m ² (média do período diurno)

Comunidade Fitoplancônica - Coleta em 02/01/23

Densidade	Média de 309 mil ind./mL
Dominância	50,2% de "cianobactérias picoplancônicas", grupo composto por diversas espécies diminutas, que não são passíveis de identificação pelo método utilizado.



Nível da Lagoa e Pluviosidade



Deságue de Efluentes Reativos ao Reagente de Nessler*

Data	Lagoa Rodrigo de Freitas	Canal do Jardim de Alah	Outros Canais e Rios
SEG (02)		Vistoria não realizada	
TER (03)		Vistoria não realizada	
QUA (04)		Vistoria não realizada	
QUI (05)		Vistoria não realizada	
SEX (06)		Vistoria não realizada	

* O Reagente de Nessler identifica a presença de esgoto recente - Teste qualitativo.

Manejo das Comportas e Produção Pesqueira

Jardim de Alah	05/01 - Aberta - sem fluxo predominante 06/01 - Aberta - maré entrando (1:20h) / sem fluxo predominante (6:30h) / vazando (8:25h)
Visc. Albuquerque	05/01 - Aberta 06/01 - Aberta
General Garzon	05/01 - Aberta às 14:12h 06/01 - Aberta
Produção Pesqueira (Kg)	Sem Registro